

田野档案编号：GZKG-2025-044 (KT)

越秀区果菜西停车场项目地块 考古调查勘探工作报告

广州市文物考古研究院

二〇二五年三月

项目名称：越秀区果菜西停车场项目地块
项目地点：广州市越秀区一德路南侧，果菜直街东侧
出让单位：广州市越秀区土地开发中心
项目领队：宋中雷
工作人员：程浩、郭太兵、余先豪、于百栋、田铁牛等
工作时间：2025年3月14日、16日、18日

考古工作概况和主要收获：

根据《中华人民共和国文物保护法》、《广州市文物保护规定》，按照《广州市文物局关于越秀区果菜西停车场项目地块考古调查勘探工作的复函》（文物 20250170号）的指导意见，受广州市越秀区土地开发中心委托，由我院配合该地块出让，对地块进行了考古调查、勘探工作，完成调查面积 1750 平方米，重点勘探 500 平方米。

越秀区果菜西停车场项目地块位于广州市越秀区一德路南侧，果菜直街东侧，东邻靖海路，南邻果菜东二街，北近全国重点文物保护单位-广州石室圣心大教堂。该项目红线面积约 1750 平方米。现状为地表停车场，主要为硬化面、大量树木。该项目位于“广州古城至珠江北岸”地下文物埋藏区。经查阅历史地图，该地块位于广州古城南城墙外、靖海门外吉昌街，是蔬菜、瓜果、鱼、副食品的集散地，有菜栏、果栏和咸鱼栏“三栏”之称。

本次考古调查勘探结果表明，该地块内地层堆积简单：①层，现代回填土层，厚约 3-4.1 米，为灰褐色沙土为主，土质疏松，含大量建筑垃圾、生活垃圾、石块、砖块等；以下为黑褐色淤泥，较纯净，可提取 1.6 米，后遇水无法继续提取土样。

本次考古调查勘探工作在项目地块内未发现古代文化遗存及不可移动文物。

考古工地价值评估及意见：

根据以上考古调查勘探结果，该地块范围内未发现不可移动文物及具有重要历史文化价值、需要进一步开展考古发掘或原址保护的古代文化遗存。本次考古调查勘探对于今后这一区域的考古工作具有重要的借鉴意义。

本次考古调查勘探工作完成后，出让单位可按规定继续完善用地出让手续。

由于本次考古勘探是对勘探区域采取重点勘探的方式，勘探范围未能覆盖用地全部区域，将来在建设施工过程中如果发现文物，建设、施工单位应当立即停止施工，保护好现场，并及时报请文物行政部门处理。

报告编写：

审核：

日期：

目 录

一、项目概况	1
二、考古调查	5
(一) 工作方法	5
(二) 历史文献及周边考古成果调查	6
(三) 现场调查	14
三、考古勘探	20
(一) 勘探队伍组成	20
(二) 工作方法	21
(三) 工作步骤	23
(四) 探孔勘探	24
(五) 探沟勘探	29
四、考古调查勘探结果和文物保护意见	46
(一) 考古调查勘探结果	46
(二) 文物保护意见	46
附表一 越秀区果菜西停车场项目地块考古调查勘探标准孔数据	47
附录一 广州市文物局关于越秀区果菜西停车场项目地块考古调查 勘探工作的复函	48
附录二 广州市文物考古研究院考古发掘资质证书	50
附录三 文物保护法规(节选)	51
附录四 专业术语、概念和标准的说明	55

一、项目概况

越秀区果菜西停车场项目地块位于广州市越秀区一德路南侧，果菜直街东侧，东邻靖海路，南邻果菜东二街，北近全国重点文物保护单位-广州石室圣心大教堂。总面积约 1750 平方米，由广州市越秀区土地开发中心负责收储出让。

该地块四至坐标为西南角（X：227712.9084，Y：37136.6733）；东南角（X：227718.6730，Y：37166.8580）；西北角（X：227766.6460，Y：37130.3560）；东北角（X：227772.6190，Y：37159.2100）。

根据《中华人民共和国文物保护法》《广州市文物保护规定》，按照《广州市文物局关于越秀区果菜西停车场项目地块考古调查勘探工作的复函》（文物 20250170 号）的指导意见，受广州市越秀区土地开发中心委托，由我院配合该地块出让，开展考古调查、勘探工作。

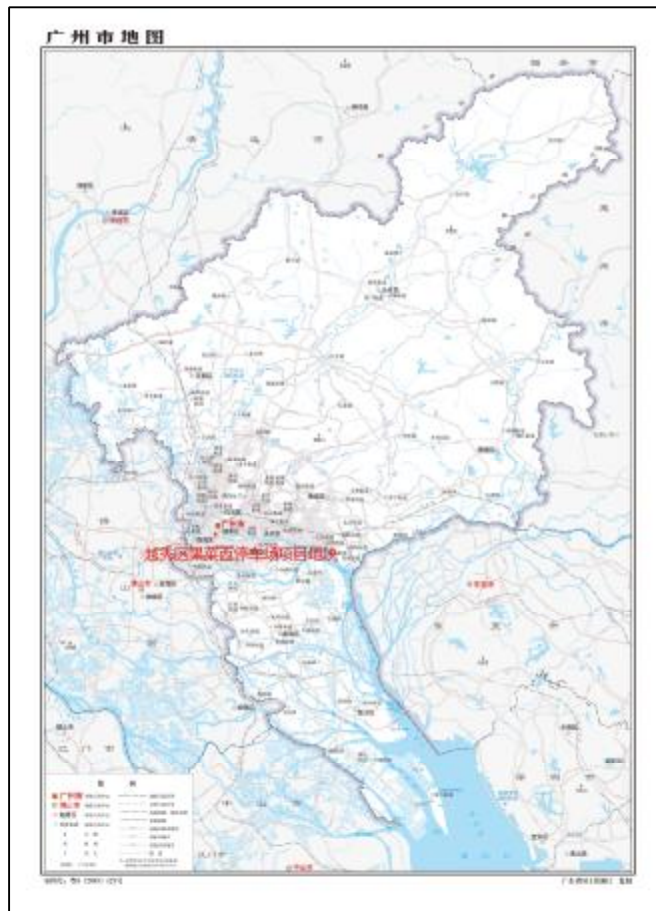


图 1 项目地块在广州市位置示意图（标准地图）

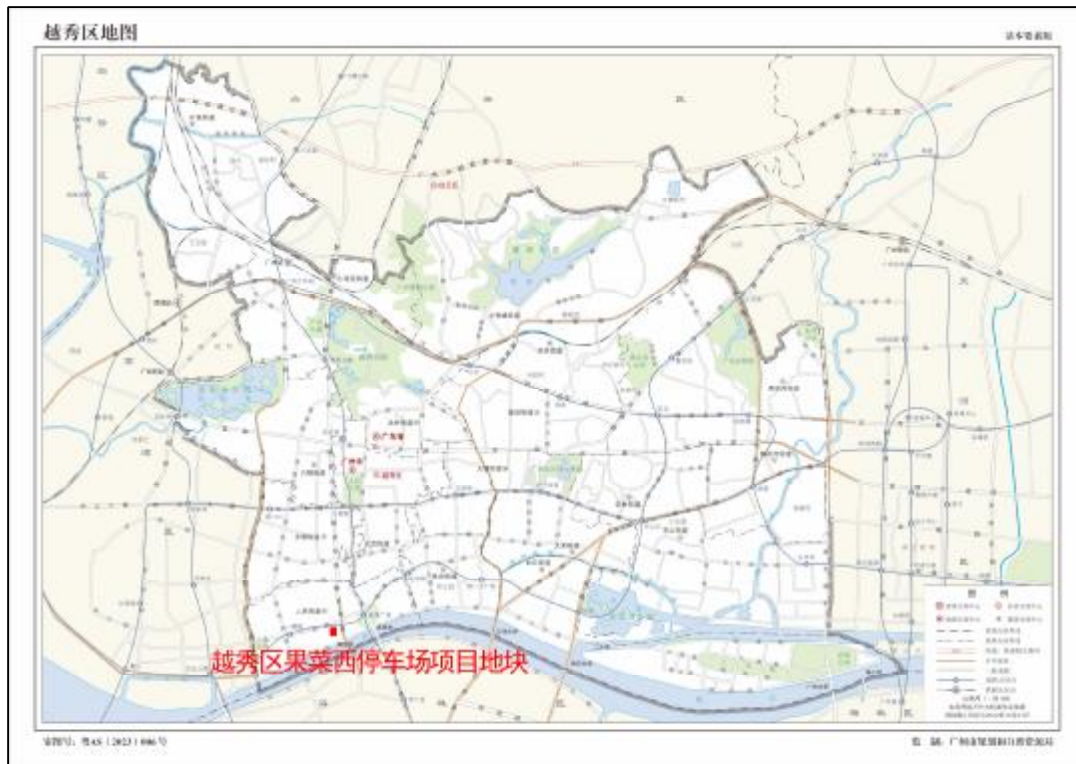


图 2 项目地块在越秀区位置示意图 (标准地图)



图 3 地块卫星示意图 (吉林一号卫星图)



图 4 地块周边环境示意图（高德地图）

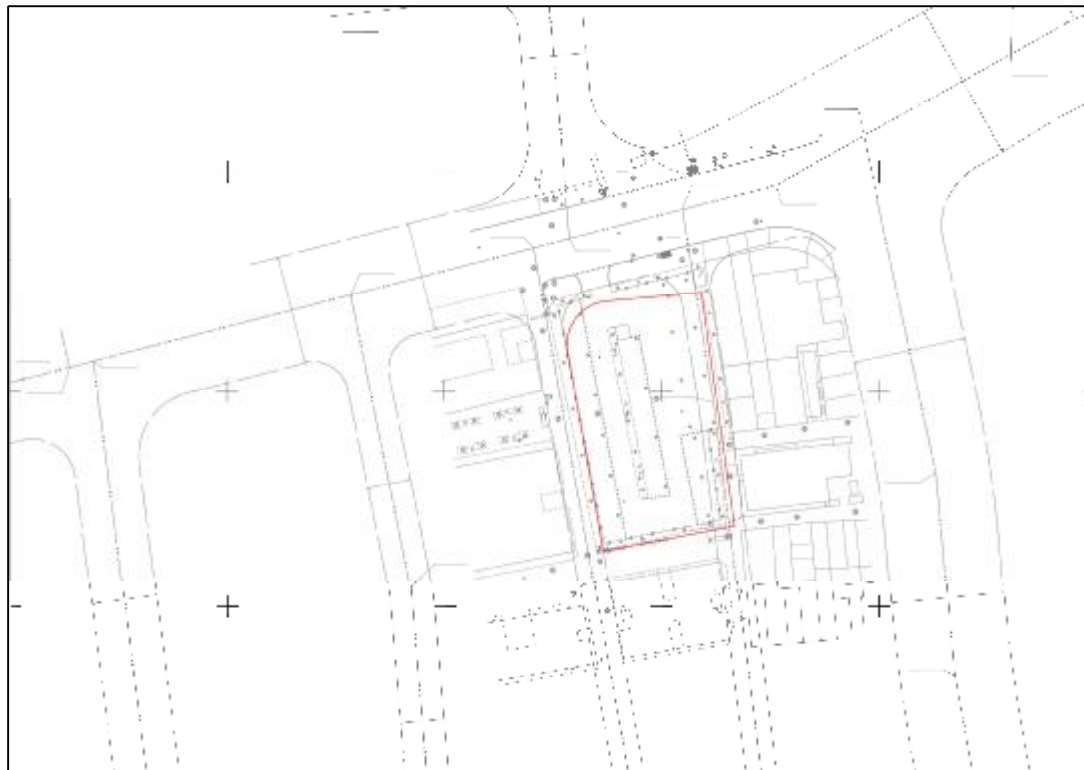


图 5 地块地形图（出让单位提供）



图 6 地块 2000 年影像图




图 7 地块解放前地形图

二、考古调查

（一）工作方法

考古调查的任务是发现、确认和研究文化遗存，为文化遗产保护提供依据，包括基础资料准备、现场踏勘两个步骤。

1. 基础资料准备：搜集拟勘探区域相关历史文献、考古成果和图像、测绘资料，初步了解该区域的历史沿革和文化堆积情况。

（1）选取广州市统一的投影平面坐标系与高程基准的地形图，地形图应准确反映工作区域、周边整体地形地貌、高程差别，以及具体遗迹形状、空间位置关系等，精度一般不低于 1：2000，局部地形实测图精度不低于 1：1000。

（2）掌握拟勘探区域地下线网、管网分布情况，制定避让方案。

（3）根据拟勘探区域现场情况和历年考古成果，制定科学、详实的工作计划，明确工作任务、技术路线、人员分工和职责、工作进度、文物保护措施和应急预案等。

2. 现场踏勘：基本内容包括踏勘对象的位置、范围与面积、堆积状况、年代与文化面貌、环境、保存现状等等。

（1）领队应熟悉拟勘探区域的地形地貌，观察遗址地层断面，现场采集遗物标本，初步了解拟勘探区域地层堆积情况，结合资料预判遗址性质。

（2）现场踏勘应采用“拉网式”调查法，调查小组由 3-5 人组成，对所有可能埋藏古代文化遗存的区域进行徒步踏查。

（3）测量遗址的地理坐标，并标注在地形图上。

（4）遗址范围与面积依据已暴露文化堆积的位置，并参照地表散见遗物的分布范围确定，必要时适当辅以勘探手段。

3. 考古试探：根据地块地形、地貌，在地块范围内选取至少 10 个地方布点，进行初步试探，提取土样并记录，以了解该地块内的地层堆积情况，为制定下一步工作计划和方案做好准备。

试探探孔记录应包括各堆积层距离地面的深度、土质土色、致密度、包含物、堆积状况研判结论、现场留取图象清晰、色彩真实的探孔土样的影像记录。

（二）历史文献及周边考古成果调查

越秀区果菜西停车场项目地块处于我市第一批地下文物埋藏区“广州古城至珠江北岸”地下文物埋藏区范围，建国以来，考古工作人员在这一区域进行过多次考古勘探和发掘，发现大量重要的古遗址，这一区域埋藏的地下文物遗存主要是古遗址，包括城墙、水渠、水闸、道路、码头等城市设施，以及宫殿、房屋、灰坑、水井等人类生活遗存，这些遗存是广州古城发展和变迁的直接见证。



图 8 项目地块在广州古城至珠江北岸地下文物埋藏区位置示意图（红点位置）

1.项目地块历史沿革

根据南海县志附省全图（1835年）、广东省城图（1851年）、粤东省城图（1900

年)等地图都清晰显示,该地块位于广州古城南城墙外、靖海门外吉昌街,是蔬菜、瓜果、鱼、副食品的集散地,有菜栏、果栏和咸鱼栏“三栏”之称。

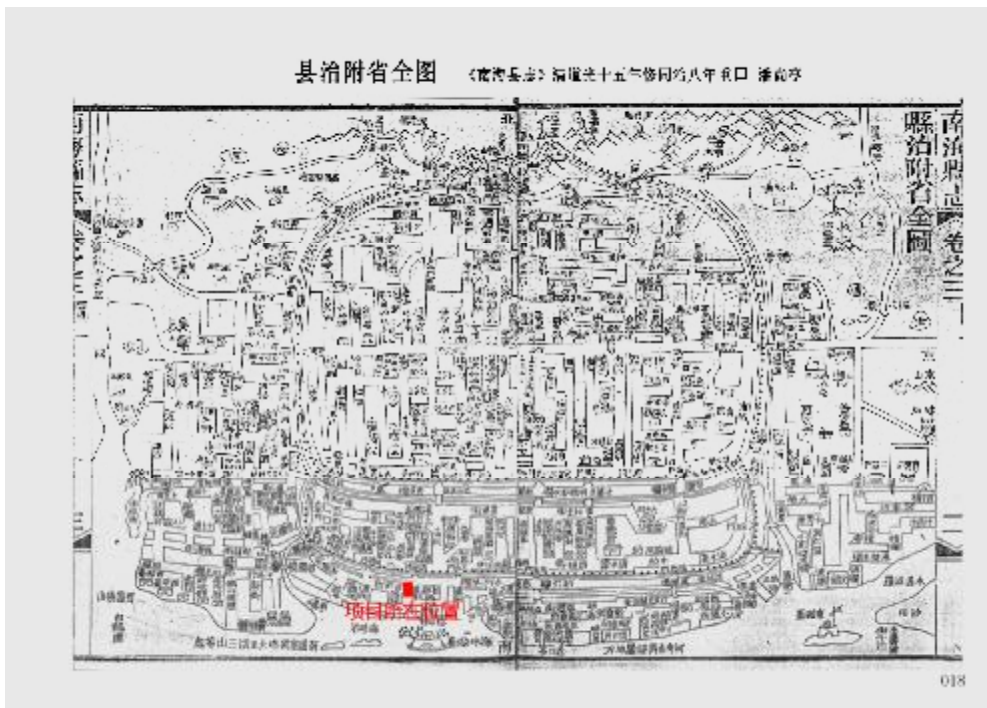


图 9 项目地块在清代广州城（1835 年）位置示意图



图 10 项目地块在清代广州城（1851 年）位置示意图



图 11 项目地块在清代广州城（1900 年）位置示意图

2. 项目地块周边地上文物

项目地块附近有一处全国重点文物保护单位—广州圣心大教堂, 两处省级文物保护单位—中央银行旧址、永安堂, 简单介绍如下。

广州圣心大教堂: 位于一德路旧部前 56 号, 是我国最大的一座哥特式石构建筑, 又是天主教广州教区的主教堂。因墙壁、柱子等全部用花岗岩砌筑, 故俗称石室。圣心堂原占地 4 万多平方米 (60 多亩), 除教堂外, 还有医院、神学院及中、小学校等房舍, 现尚存教堂、主教府、神父楼、苦修院及东侧的天主教女青年会所、西侧的男青年会所。教堂平面呈拉丁十字形, 坐北朝南, 东西阔 35 米, 南北深 78.69 米, 占地面积 2754 平方米。南立面高 58.5 米, 分为 3 层。第二次鸦片战争后, 法

国政府依据不平等条约《天津条约》，借口清朝廷在教禁期间没收过天主教在广州的教堂，威胁清廷赔偿损失，强迫官府出租原两广总督行署地，兴建此教堂。该堂由法国工程师稽明章（Guillemin）按哥特式风格设计。在 1863 年 6 月 28 日圣心瞻礼日正式举行奠基典礼。全部石头采凿于香港九龙，建筑工程浩大，历时 25 年，光绪十四年（1888）竣工。负责施工的总管为广东石匠业主蔡孝。工程耗资 40 万金法郎。

1996 年 11 月第四批被公布为第四批全国重点文物保护单位。



图 12 广州圣心大教堂

中央银行旧址：位于人民街道太平通津社区沿江中路 193 号。建于 1924 年，原为 1914 年开设的中国银行广州分行行址。民国 13 年（1924）8 月 15 日，孙中山亲手创办的中央银行行址设于现址。坐北朝南，总面阔 52.6 米，总进深 26.56 米，建筑占地 1098.5 平方米。

2002 年 7 月被公布为广东省文物保护单位。



图 13 中央银行旧址

永安堂：位于人民街道果菜西社区沿江西路 149 号，是著名侨领胡文虎 30 年代在国内生产和经销“虎标万金油”的主要场所。1950 年广东省人民政府接管了胡文虎永安堂产业后，一直为省总工会使用。1994 年政府发还产权，胡文虎女儿胡仙把永安堂捐赠给广州市人民政府，辟为少年儿童图书馆。大厦坐西朝东，平面呈方形，阔 26.9 米，长 26.3 米，占地面积约为 707 平方米，建筑面积 4251 平方米。正面和侧面均五开间，首层沿街以骑楼建筑形式跨建在人行道上，门前为绿化带，周边为马路。东面为入口大门，明间砌圆拱门。楼高 5 层。楼顶以上砌五层钟楼，外观分 3 级收分。最高一层为方钟面，四面均设钟，顶部竖旗杆。楼面外墙施水洗石米，首层人行路面施水磨石，入口大厅地面铺大理石地板。

1993 年 8 月，公布为广州市文物保护单位。

3. 周边考古成果调查

2006年，在一德路以北大同商业广场工地清理宋代至明清时期遗存。

2013年，在一德路以南、解放南路以东工地发掘明清时期建筑基址。

2013年3-5月，我院对长堤大马路258-266号建筑工地进行考古发掘，出土了29503件陶瓷器标本，绝大多数标本属清代同治、光绪年间出产，以青花瓷器为主。初步推断，长堤一带在清代曾有专门运输陶瓷器的码头。

2014年，在北京南路45-65号工地发掘出清代古船。

2016年，在泰康路粤海商住楼工地发现明清广州新城南墙外的三期河涌遗存。

2017年4月，对越秀区仁济路 37 号—67 号地块进行考古调查勘探，未发现古代文化遗存。

2019年，在解放中路东侧发现唐宋至明清时期遗址。

2020年，我院对越秀区大新路项目地块范围进行了考古调查勘探工作，发现少量宋至明清时期陶片。



图 14 2014 年在北京南路 45-65 号工地发掘出清代古船



图 15 泰康路发现明清广州新城南墙外的河堤



图 16 解放中山东侧工地南汉建筑基址



图 17 长堤大马路258-266号建设工地出土陶瓷器

（三）现场调查

现场调查覆盖整个越秀区果菜西停车场项目地块范围，工作时间为1个工作日，已于2025年3月14日完成全部区域的初步考古调查工作。初步考古调查采取“拉网式”调查法，小组成员由宋中雷、程浩、郭太兵、余先豪、侯云飞等人组成，对所有可能埋藏古代遗存的区域进行徒步踏查，采集地表文化遗物，并尽可能地利用断崖剖面观察文化堆积、掌握更为准确的信息。

经了解，该项目位于广州市越秀区一德路南侧，果菜直街东侧，东邻靖海路，南邻果菜东二街，北近全国重点文物保护单位-广州石室圣心大教堂。该项目红线面积约1750平方米。现状为地表停车场，主要为硬化面、大量树木。现场不具备试探条件。该项目位于“广州古城至珠江北岸”地下文物埋藏区。经查阅历史地图，该地块位于广州古城南城墙外、靖海门外吉昌街，是蔬菜、瓜果、鱼、副食品的集散地，有菜栏、果栏和咸鱼栏“三栏”之称。

本次考古调查在地块内未发现古代文化遗存及不可移动文物。

此次考古调查工作不足以反映地块范围内文物埋藏情况的全貌。结合周边考古成果，为确认该地块范围内的文物埋藏情况，需对该地块作进一步的考古勘探。



图 18 与工作人员确认地块范围（东-西）



图 19 地块地表踏查（北-南）



图 20 地块东侧地表现状（北-南）



图 21 地块西侧地表现状（南-北）



图 22 地块西侧地表现状（北-南）



图 23 地块中部地表现状（南-北）



图 24 地块中部地表现状（南-北）



图 25 地块中部地表现状（南-北）



图 26 地块外北部地表现状（东南-西北）



图 27 地块外北部地表现状（西南-东北）



图 28 地块外西侧地表现状（北-南）

三、考古勘探

（一）勘探队伍组成

本次考古勘探工作由领队、技师、探工、测绘员、资料员等组成。

1. 领队，即项目负责人，由宋中雷担任。其职责包括：

（1）负责主持本次考古调查勘探工作，制定工作计划，管理调查勘探队伍，组织和协调与调查勘探相关的各项工作。

（2）主持编写考古调查勘探工作报告。

（3）做好安全预案并及时上报安全事故。

（4）做好现场保护预案并及时上报重要发现。

2. 技师一名，由陈有权担任。其职责包括

（1）负责调查勘探单元内的相关工作。

（2）鉴别土样，研判遗址性质及分布情况。

（3）探孔采样和登记。

（4）检查、复核探孔记录和测绘图。

（5）拍摄调查勘探影像，撰写勘探日记、勘探记录和相关遗迹单元记录。

3. 探工十名，分别为田铁牛、于争科、杨国立、张让生、于百栋、于喜通、段刚锁、朱永成、张大鹏、姚军利等，其职责包括：

（1）负责勘探、取样和提取文物标本。

（2）初步研判土样性质。

（3）记录探孔地层堆积情况。

4. 测绘员一名，由李永刚担任。其职责包括：

（1）协助领队制定测绘方案。

（2）设置勘探坐标原点和测绘需要的其他控制点，建立坐标系统。

（3）采集现场数据并绘制平面矢量图。

5. 资料员一名，由程保红担任。其职责包括：

（1）协助领队汇总、整理当日现场记录、探孔记录、影像记录和矢量图等，并编号建档。

（2）负责登记、保管考古调查勘探过程中发现的文物标本，对文物标本进行统一编号。

（3）协助编写考古勘探工作报告。

（二）工作方法

考古勘探工作方法严格按照《考古勘探工作规程（试行）》执行。

1. 定点、放样、布孔：测绘员应根据收储单位提供的测绘控制点设置勘探坐标原点，构建测控系统，以保证测绘数据与城乡规划坐标系统相对接。按照勘探坐标原点，使用测绘工具和仪器，标定出勘探区域的边角并在勘探区域西南角设置记号桩。按照拟定的勘探区域、布孔方法和勘探孔距，使用测绘工具和仪器放样标定探孔位置，明确标识出每个待探孔位。

2. 确定布孔方法和勘探孔距：根据地形地势情况采用等距梅花状布孔法，探孔应错列分布。探孔行距与孔距皆控制在 1.5 米以内。需要进一步调查的重点区域，可适当加密探孔。

3. 普探：普探是在勘探区域内进行逐行勘探，提取土样并记录。探孔应排列规整，土样依次摆放整齐。探孔记录应包括各堆积层距离地面的深度、土质土色、致密度、包含物、堆积状况研判结论等。发现遗迹现象时，应现场在勘探区域布孔图上标注记号。探孔内文物标本采集和样品采集时，均应以探孔为出土单位登记，采集或采样标签应填写规范。应选择最能够反映堆积特征、有利于研判遗迹单位性质的探孔作为标准探孔。标准探孔除进行文字记录外，须现场留取图象清晰、色彩真实的探孔土样的影像记录。

4. 重点卡探：发现重要遗迹现象时应进行重点卡探，进一步掌握遗迹形制，探明堆积范围、厚度。堆积特征清楚、明确的大型夯土建筑遗迹等，应重点确认夯土遗存，以少量探孔进行穿透式勘探，了解遗迹堆积和叠压状况。古墓葬应探至墓口，重点确定墓葬开口形状，尽量减少探孔数量。重要遗迹应布设“十”字形排孔，了解遗迹的纵、横剖面及堆积情况。重点卡探的所有勘探及堆积信息，均应标注在探孔分布图上。

5. 探沟勘探：探沟的布设是根据勘探工作的需要在重点区域进行的，一般情况下皆正南北或正东西方向，特殊地块依据地形情况因地制宜布设探沟。探沟以大写字母 TG 表示，各探沟地层堆积统一编号。探沟记录应包括各堆积层距离地面的深度、堆积层厚度、土质土色、致密度、包含物、堆积状况研判结论等。在探沟内发现文物标本的应予以采集或采样，采集或采样时应以探沟为出土单位登记，采集或采样标签应填写规范。探沟勘探在暴露遗迹后一般采取不发掘或解剖

发掘的方式进行工作，除进行文字记录外，须现场留取图象清晰、色彩真实的遗迹单位的影像记录。探沟的测量以西南角为坐标点。

6. 遗迹研判：技师应根据遗迹形制、土样、提取物形状等，初步分析遗迹类型，形制，现场记录研判结果。记录内容应包括分布范围、埋藏情况（距现地表深度和开口层位）、形制结构、堆积状况（含与相关遗迹关系）、保存状况等，绘制平、剖面图。土样中包含物或遗迹形制特征明显时，应初步判断遗迹年代。遗迹单位确认后，应及时在勘探区域探孔布置图上标注遗迹单元的平面形制。

7. 遗迹编号：经考古勘探发现、并初步确认的遗迹单位，应以勘探区域为单位进行统一编号。

8. 堆积记录：勘探过程中，技师应做好地层堆积描述和遗迹单位记录。探孔记录应以勘探区域为单位，采用表格形式。内容应包括遗址、年度、勘探区域、探孔编号、探孔三维坐标、地层堆积（包括距现地表深度、土质、土色、致密度、包含物、堆积性质、采集遗物等）。

9. 文物标本采集：采集文物标本时，应以探孔为单位，准确记录文物标本被发现时的三维坐标信息，并说明埋藏环境。

10. 测绘成图：测绘员应及时采集现场数据并绘制相关图纸。

在既有测绘系统的基础上，利用全站仪或 RTK 等测绘仪器测量遗迹单位，并绘制平面矢量图。

测绘控制点坐标应取自遗址三维测绘坐标系统。为保证室内成图质量，应现场绘制草图，可使用勘探单元探孔布置图作为草图的底图。

每幅测绘图须注明图名、图号、比例、绘图者、审定者、绘图日期、图例、方向等必要说明。

应根据勘探探孔布置图，绘制遗迹平面分布图、勘探堆积总剖面图。选择勘探总剖面图的剖面位置时，应充分考虑探孔布列，并在剖面图上标注探孔位置。

11. 资料汇总：资料员应协助领队对勘探资料进行汇总、整理。内容包括：勘探日记、探孔记录、遗迹单位记录等表格，勘探单位平面位置图（范围图）、遗迹单位平面分布图、勘探单元典型堆积平剖面图、出土遗物图等绘图，现场工作照、标准孔土样照片、重点卡探照片、探沟重探照片、遗迹遗物照等影像资料。

（三）工作步骤

本次考古勘探工作大致按照清表、探沟勘探、遗迹研判、测绘成图、资料汇总、形成报告、检查验收等七个步骤进行。

（1）清表

项目用地现状为地表停车场，主要为硬化面、大量树木。尚不具备考古勘探工作条件，业主单位需先将地表杂草和树枝进行清理，若地下有埋藏的管线管网，将其进行迁移。

（2）探沟勘探

根据该地块的现状特征，本次考古勘探工作主要采取探沟法勘探。

工作时遵循以下原则：

- ①平剖面结合，根据土质土色区分堆积，确定早晚关系；
- ②由晚及早进行清理；
- ③按原貌揭露遗迹；
- ④按单位收集遗物；
- ⑤及时、客观、全面做好记录，以了解地下文物埋藏情况。

每条探沟拟投入 5 至 10 位工作人员，工作时间视具体情况而定。

（3）遗迹研判

由技师根据遗迹形制、土样、提取物性状等，初步分析遗迹类型、性质，现场记录研判结果，并对遗迹进行编号。

（4）测绘成图

以业主单位提供的图纸，建立与广州市平面坐标系统和高程系统相一致的区域测绘坐标系统。利用高精度全站仪或 RTK、GPS 等测绘工具对探孔及遗存进行测绘，并绘制探孔分布图、探沟分布图、遗迹分布图等图纸。

（5）资料汇总

整理考古探勘记录的资料，包括文字和影像资料。考古勘探记录完全纳入拟建区域测绘坐标系统，以勘探单元为单位，对探孔进行记录，并做好地层堆积描述和遗迹单位的记录。

（6）形成报告

考古勘探结果明确之后，由勘探领队主持编写考古调查勘探工作报告。若有

重要发现，领队在现场部署加强安全保护措施后，应立即上报，由院领导拟定下一步保护措施。

（7）检查与验收

考古调查勘探工作结束后，由我院按照相关规定组织验收。

（四）探孔勘探

通过对越秀区果菜西停车场项目地块的考古调查，我院初步掌握了该地块的基本情况。该地块位于我市“广州古城至珠江北岸”地下文物埋藏区内，根据历史地图显示和地勘资料来看，该地块成陆于明清时期，可能会存在明清市井遗迹、遗物。考虑到目前树木暂不能迁移和雨水管道避让的情况，拟对该项目地块做重点勘探，勘探面积为 500 平方米。



图 29 地块勘探区域示意图（蓝色阴影区域）

地块现状为地表停车场，主要为硬化面、大量树木，根据地形地貌及考古勘探的工作需要，为了进一步了解并掌握该地块内地层堆积情况，我们对地块清表后于距地表 3-4 米处普探，在地块范围内提取 6 个标准型探孔，介绍如下。



图 30 标准孔位置分布示意图



图 31 标准孔土样提取（南-北）



图 32 标准孔土样分析（南-北）

TK1: 位于 TG1 西北部，探孔中心坐标为 X: 227737.5531, Y: 37155.3960。
地层堆积情况如下:

距 TG1 开口深 3.1 米，开铲为黑褐色淤泥，纯净，探至 0.7 遇水无法继续提取土样。



图 33 TK1 土样（一米标杆，土样由左往右）

TK2: 位于 TG1 东南部，探孔中心坐标为 X: 227734.1392, Y: 37156.9269。
地层堆积情况如下:

距 TG1 开口深 3.1 米，开铲为黑褐色淤泥，纯净，探至 1.1 遇水无法继续提取土样。



图 34 TK2 土样（一米标杆，土样由左上往右下）

TK3: 位于 TG2 中部偏北，探孔中心坐标为 X: 227724.8952, Y: 37158.6296。
地层堆积情况如下:

距 TG2 开口深 4 米，开铲为黑褐色淤泥，纯净，探至 1.6 遇水无法继续提取土样。



图 35 TK3 土样（一米标杆，土样由左上往右下）

TK4: 位于 TG2 中部偏南，探孔中心坐标为 X: 227727.5958, Y: 37158.0594。
地层堆积情况如下:

距 TG2 开口深 3.8 米，开铲为黑褐色淤泥，纯净，探至 1.6 遇水无法继续提取土样。



图 36 TK4 土样（一米标杆，土样由左上往右下）

TK5: 位于 TG3 中部偏北，探孔中心坐标为 X: 227726.8837, Y: 37137.3614。
地层堆积情况如下:

距 TG3 开口深 4 米，开铲为黑褐色淤泥，纯净，探至 1.4 遇水无法继续提取土样。



图 37 TK5 土样（一米标杆，土样由左上往右下）

TK6: 位于 TG3 中部偏南，探孔中心坐标为 X: 227725.0498, Y: 37138.5670。
地层堆积情况如下:

距 TG3 开口深 4 米，开铲为黑褐色淤泥，纯净，探至 1.2 遇水无法继续提取土样。



图 38 TK6 土样（一米标杆，土样由左上往右下）

（五）探沟勘探

根据勘探区域的现状，结合考古钻探的情况，我们采用布置探沟的方式进行考古勘探，以进一步了解地下文物埋藏状况。在该地块内布置探沟 3 条，编号：TG1-TG3。



图 39 探沟位置分布示意图



图 40 探沟布设（西北-东南）



图 41 探沟布设尺寸测量（西-东）



图 42 探沟 RTK 数据测量（西-东）



图 43 探沟清理（南-北）



图 44 探沟底部土样提取（南-北）



图 45 探沟底部土样分析（南-北）



图 46 探沟西南角数据测量（北-南）

TG1: 位于地块东南部，其西南角坐标为 X: 227723.6227, Y: 37136.3256; 北偏东 16° 布置，规格为 2m×8m，南北长 8 米，东西宽 2 米，面积 16 平方米。

该探沟地层堆积依土质、土色及包含物可为 1 层，具体情况如下：

①层：现代回填土层，厚约 3-3.6 米，为灰褐色沙土，土质疏松，含大量现代建筑垃圾、生活垃圾、砖块；以下为黑褐色淤泥，探至 1.1 米，因地下水位过高，无法继续提取土样，未向下继续清理。



图 47 TG1 地表现状（西-东）



图 48 TG1 布置（南-北）



图 49 TG1 全景（北-南）



图 50 TG1 北壁（南-北）



图 51 TG1 东壁（西-东）



图 52 TG1 南壁（北-南）



图 53 TG1 西壁（东-西）

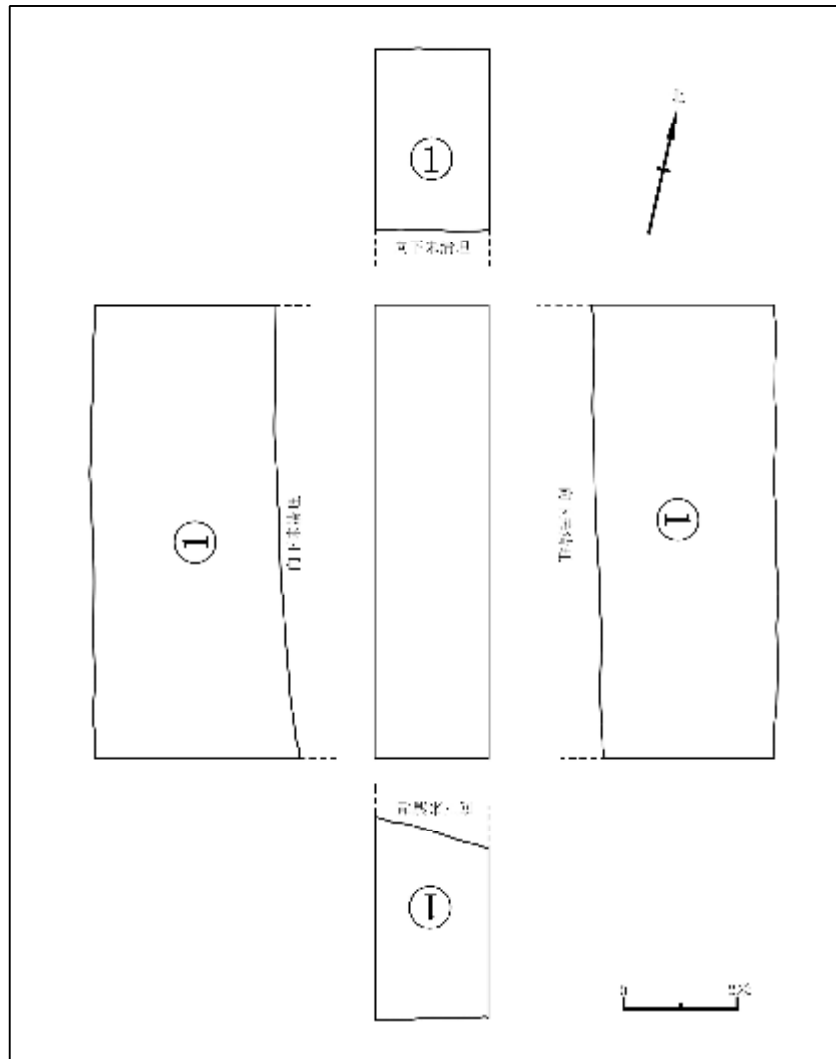


图 54 TG1 平剖面图

TG2: 位于地块东南部，其西南角坐标为 X: 227722.1906, Y: 37157.7319; 北偏东 15° 布设，规格为 2m×8m，南北长 8 米，东西宽 2 米，面积 16 平方米。

该探沟地层堆积依土质、土色及包含物可为 1 层，具体情况如下：

①层：现代回填土层，厚约 3.5-4.1 米，为灰褐色沙土，土质疏松，含大量现代建筑垃圾、生活垃圾、砖块、现代墙基；以下为黑褐色淤泥，探至 1.6 米，因地下水位过高，无法继续提取土样，未向下继续清理。



图 55 TG2 地表现状（西-东）



图 56 TG2②布设（西-东）



图 57 TG2 全景（北-南）



图 58 TG2 北壁（南-北）



图 59 TG2 东壁（西-东）



图 60 TG2 南壁（北-南）



图 61 TG2 西壁（东-西）



图 62 TG2 东壁现代墙基（西-东）



图 63 TG2 东壁砖块 (西-东)

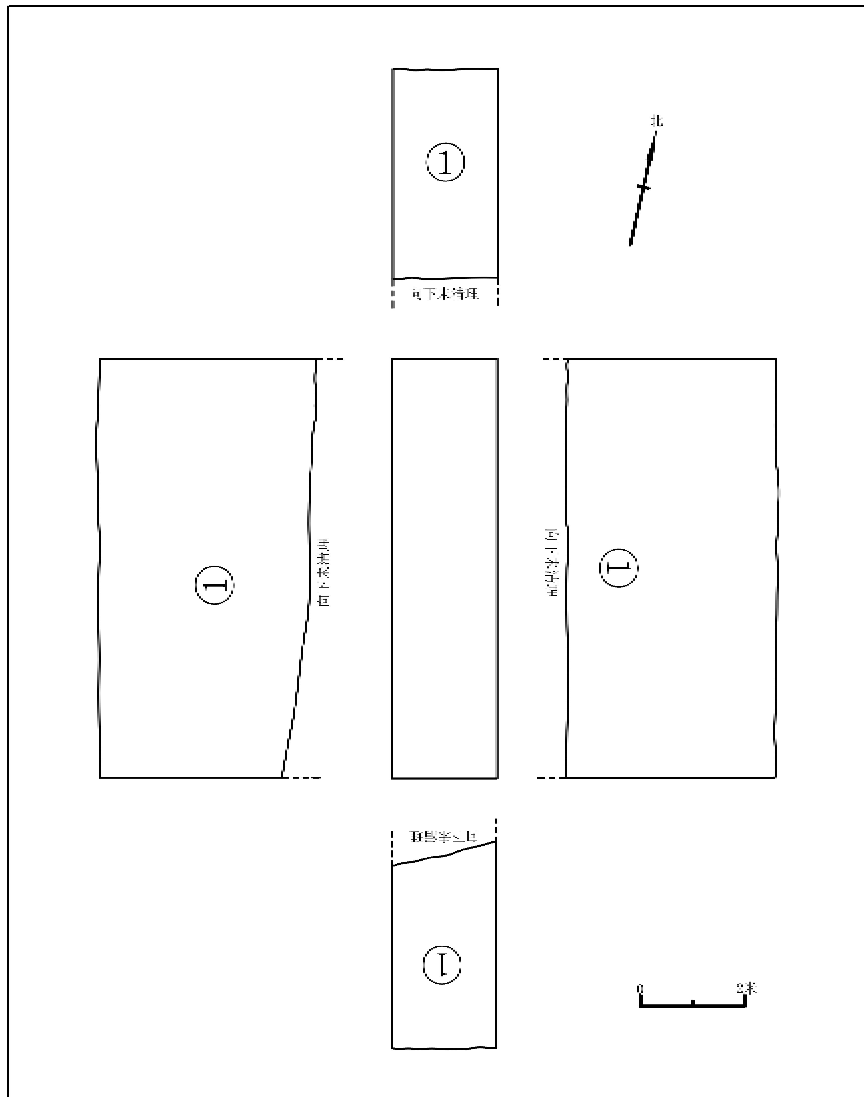


图 64 TG2 平剖面图

TG3: 位于地块西南部，其西南角坐标为 X: 227731.6751, Y: 37155.9018; 北偏东 15° 布设，规格为 4m×4m，南北长 4 米，东西宽 4 米，面积 16 平方米。

该探沟地层堆积依土质、土色及包含物可为 1 层，具体情况如下：

①层：现代回填土层，厚约 4 米，为灰褐色沙土，土质疏松，含大量现代建筑垃圾、生活垃圾、砖块；以下为黑褐色淤泥，探至 1.4 米，因地下水位过高，无法继续提取土样，未向下继续清理。



图 65 TG3 地表现状（东-西）



图 66 TG3 布设（南-北）



图 67 TG3 全景 (南-北)



图 68 TG3 北壁 (南-北)



图 69 TG3 东壁（西-东）



图 70 TG3 南壁（北-南）



图 71 TG3 西壁（东-西）

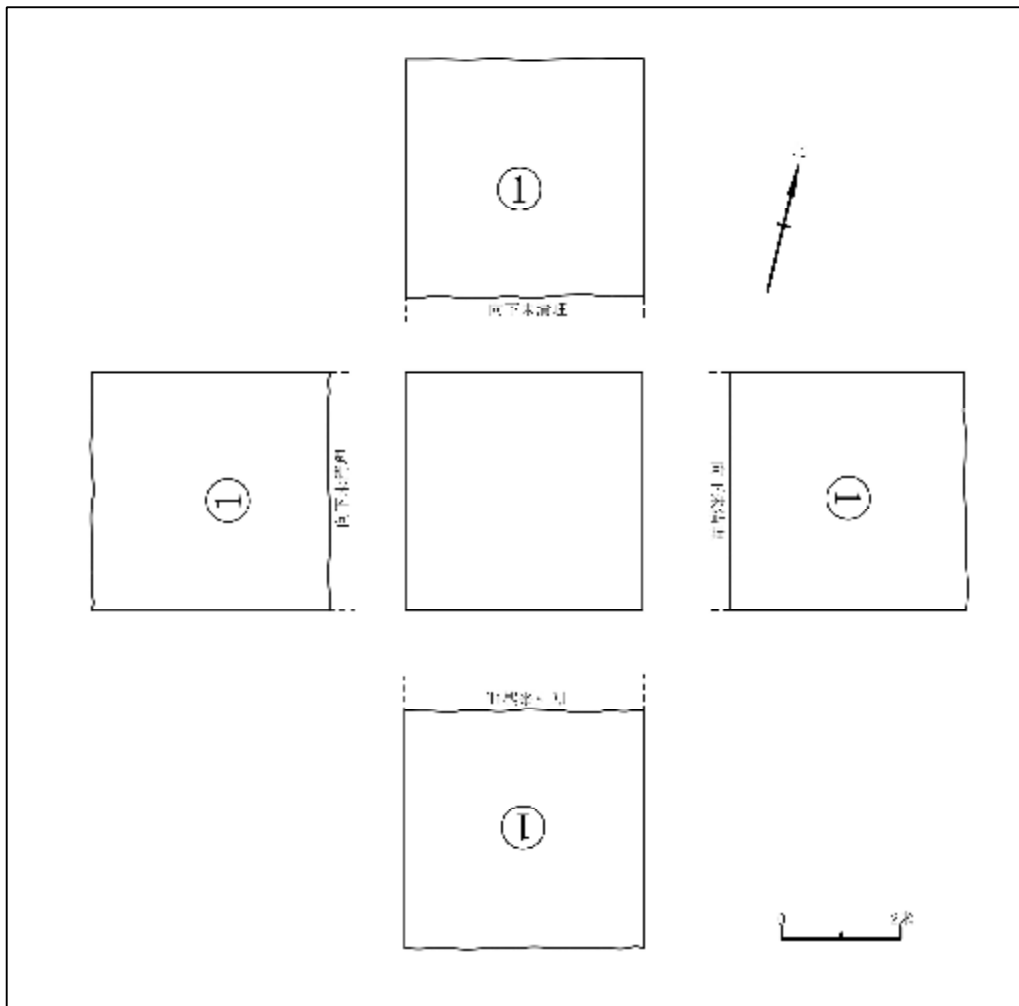


图 72 TG3 平剖面图

四、考古调查勘探结果和文物保护意见

（一）考古调查勘探结果

根据《中华人民共和国文物保护法》、《广州市文物保护规定》，按照《广州市文物局关于越秀区果菜西停车场项目地块考古调查勘探工作的复函》（文物20250170号）的指导意见，受广州市越秀区土地开发中心委托，由我院配合该地块出让，对地块进行了考古调查、勘探工作，完成调查面积1750平方米，重点勘探500平方米。

越秀区果菜西停车场项目地块位于广州市越秀区一德路南侧，果菜直街东侧，东邻靖海路，南邻果菜东二街，北近全国重点文物保护单位-广州石室圣心大教堂。该项目红线面积约1750平方米。现状为地表停车场，主要为硬化面、大量树木。该项目位于“广州古城至珠江北岸”地下文物埋藏区。经查阅历史地图，该地块位于广州古城南城墙外、靖海门外吉昌街，是蔬菜、瓜果、鱼、副食品的集散地，有菜栏、果栏和咸鱼栏“三栏”之称。

本次考古调查勘探结果表明，该地块内地层堆积简单：①层，现代回填土层，厚约3-4.1米，为灰褐色沙土为主，土质疏松，含大量建筑垃圾、生活垃圾、大石块、砖块等；以下为黑褐色淤泥，较纯净，最深可提取1.6米，后遇水无法继续提取土样。

本次考古调查勘探工作在项目地块内未发现古代文化遗存及不可移动文物。

（二）文物保护意见

根据以上考古调查勘探结果，该地块范围内未发现不可移动文物及具有重要历史文化价值、需要进一步开展考古发掘或原址保护的古代文化遗存。本次考古调查勘探对于今后这一区域的考古工作具有重要的借鉴意义。

本次考古调查勘探工作完成后，出让单位可按规定继续完善用地出让手续。

由于本次考古勘探是对勘探区域采取重点勘探的方式，勘探范围未能覆盖用地全部区域，将来在建设施工过程中如果发现文物，建设、施工单位应当立即停止施工，保护好现场，并及时报请文物行政部门处理。

附表一 越秀区果菜西停车场项目地块考古调查勘探标准孔数据

序号	坐标		层位	距离地表深度	土质、土色及包含物	堆积性质初判	堆积年代初判	备注
	X	Y						
TK1	227737.5531	37155.3960	①	3.1	开铲为黑褐色淤泥，纯净，探至 0.7 米遇水无法继续提取土样。	淤泥层	不详	
TK2	227734.1392	37156.9269	①	3.1	开铲为黑褐色淤泥，纯净，探至 1.1 米遇水无法继续提取土样。	淤泥层	不详	
TK3	227724.8952	37158.6296	①	4.0	开铲为黑褐色淤泥，纯净，探至 1.6 米遇水无法继续提取土样。	淤泥层	不详	
TK4	227727.5958	37158.0594	①	3.8	开铲为黑褐色淤泥，纯净，探至 1.6 米遇水无法继续提取土样。	淤泥层	不详	
TK5	227726.8837	37137.3614	①	4.0	开铲为黑褐色淤泥，纯净，探至 1.4 米遇水无法继续提取土样。	淤泥层	不详	
TK6	227725.0498	37138.5670	①	4.0	开铲为黑褐色淤泥，纯净，探至 1.2 米遇水无法继续提取土样。	淤泥层	不详	

广州市文物局

文物 20250170 号

广州市文物局关于越秀区果菜西停车场项目地块考古调查勘探工作的复函

广州市越秀区土地开发中心：

报来《关于申请办理果菜西停车场项目地块文物考古调查勘探工作的函》及其附件收悉。经研究，我局意见如下：

一、所报越秀区果菜西停车场项目地块位于我市地下文物埋藏区，根据《中华人民共和国文物保护法》第二十九条、《广州市文物保护规定》第三十二条和第三十三条的有关规定，在出让前应当进行文物考古调查、勘探。

二、请及时与具有考古发掘团体资质的广州市文物考古研究院联系，提供所需经费和相关资料，并提供必要的考古工作条件，尽快协助进行上述工程地块的文物考古调查、勘探工作。如果在文物考古调查、勘探中发现古文化遗址和古墓葬，还须进行考古发掘。

三、在文物考古调查、勘探中，如发现尚未核定公布为文物保护单位的古建筑、近现代重要史迹、石刻等不可移动文物，须

在文物部门指导下制定保护措施，并将保护措施列入可行性研究报告或设计任务书，报当地文物行政部门批准后实施。

四、在文物考古调查、勘探中如发现具有特别重大价值的不可移动文物，必须实施原址保护的，应由具备文物保护工程勘察设计资质的单位制定勘察设计方案，经文物行政部门批准后实施。
此复。



(联系人：吴立宇，联系电话：38925699)

(广州市文物考古研究院联系人：程浩，电话：13539753625)

公开方式：主动公开

抄送：省文物局、越秀区文广旅体局、市考古院。

附录二



附录三 文物保护法规（节选）

《中华人民共和国文物保护法》

（2024年11月8日第十四届全国人民代表大会常务委员会第十二次会议第二次修订）

第三章 考古发掘

第四十三条 在可能存在地下文物的区域，县级以上地方人民政府进行土地出让或者划拨前，应当由省、自治区、直辖市人民政府文物行政部门组织从事考古发掘的单位进行考古调查、勘探。可能存在地下文物的区域，由省、自治区、直辖市人民政府文物行政部门及时划定并动态调整。

进行大型基本建设工程，或者在文物保护单位的保护范围、建设控制地带内进行建设工程，未依照前款规定进行考古调查、勘探的，建设单位应当事先报请省、自治区、直辖市人民政府文物行政部门组织从事考古发掘的单位在工程范围内有可能埋藏文物的地方进行考古调查、勘探。

考古调查、勘探中发现文物的，由省、自治区、直辖市人民政府文物行政部门根据文物保护的要求与建设单位商定保护措施；遇有重要发现的，由省、自治区、直辖市人民政府文物行政部门及时报国务院文物行政部门处理。由此导致停工或者工期延长，造成建设单位损失的，由县级以上地方人民政府文物行政部门会同有关部门听取建设单位意见后，提出处理意见，报本级人民政府批准。

第四十四条 需要配合进行考古发掘工作的，省、自治区、直辖市人民政府文物行政部门应当在勘探工作的基础上提出发掘计划，报国务院文物行政部门批准。国务院文物行政部门在批准前，应当征求社会科学研究机构及其他科研机构及有关专家的意见。

确因建设工期紧迫或者有自然破坏危险，对古文化遗址、古墓葬急需进行抢救发掘的，由省、自治区、直辖市人民政府文物行政部门组织发掘，并同时补办审批手续。

第四十五条 凡因进行基本建设和生产建设需要的考古调查、勘探、发掘，所需费用由建设单位列入建设工程预算。

县级以上人民政府可以通过适当方式对考古调查、勘探、发掘工作给予支持。

《广州市文物保护规定》

(2012年10月30日广州市第十四届人民代表大会常务委员会第八次会议通过,2013年1月21日广东省第十一届人民代表大会常务委员会第三十九次会议批准。

根据2015年5月20日广州市第十四届人民代表大会常务委员会第三十九次会议通过并经2015年12月3日广东省第十二届人民代表大会常务委员会第二十二次会议批准的《广州市人民代表大会常务委员会关于因行政区划调整修改〈广州市建筑条例〉等六十六件地方性法规的决定》第一次修正。

根据2019年11月20日广州市第十五届人民代表大会常务委员会第二十九次会议通过并经2020年7月29日广东省第十三届人民代表大会常务委员会第二十二次会议批准的《广州市人民代表大会常务委员会关于修改〈广州经济技术开发区条例〉第三十二件地方性法规的决定》第二次修正,自2020年8月20日公布之日起施行)

第三十二条 在地下文物埋藏区进行工程建设或者在地下文物埋藏区以外进行大型工程建设前,应当按照下列规定进行考古调查、勘探、发掘:

(一)属于出让国有建设用地使用权的,在出让该地块前,应当进行考古调查、勘探,所需经费按财政分级的原则,分别在市文物保护专项资金中安排或者由区财政承担;

(二)属于划拨国有建设用地使用权的,应当在工程项目建议书或者可行性研究阶段进行考古调查、勘探,所需经费由市财政承担;

(三)本规定生效之前已经取得土地使用权,但尚未进行考古调查、勘探的,建设单位应当依法申请考古调查、勘探,所需经费由市财政承担。

未按照前款第(一)项或者第(二)项规定进行考古调查、勘探的,不得出让或者划拨土地。未按照前款第(三)项规定进行考古调查、勘探的,建设单位不得开工建设。

在广州市第一批地下文物埋藏区内加建电梯或埋深不超过1.5米且与民生密切相关的小型管网工程,可先不开展考古调查、勘探、发掘。在施工过程中,如发现文物埋藏,建设、施工单位应立即停止施工,保护现场,报告当地文物行政主管部门。在省级及以上文物保护单位保护范围内的项目除外。

考古调查、勘探和发掘发现文物，需要实施原址保护的，考古调查、勘探费用由市人民政府承担。

国有建设用地出让、划拨前进行考古调查、勘探的工作程序由市人民政府制定。

第三十三条 本规定第三十二条规定的大型建设工程包括下列工程：

（一）在越秀区、海珠区、荔湾区、天河区、白云区辖区内进行的建设工程项目，占地面积一万平方米以上；

（二）在花都区、番禺区、南沙区、黄埔区、从化区、增城区辖区内进行的建设工程项目，占地面积三万平方米以上；

（三）在本市行政区域内新建或者扩建道路、桥梁、高速路、地铁、管网等重大线形工程。

突发性的抢险工程，负责建设、施工的单位或者个人应当尽可能避开地下文物埋藏区。因特殊情况不能避开的，应当在施工前告知市文物行政主管部门。发现文物的，应当配合文物行政主管部门进行抢救性保护。

第三十四条 在房屋拆迁、旧城改造、工程建设和生产等过程中，任何单位或者个人发现古文化遗址、古墓葬、古建筑、石刻、壁画以及近现代重要史迹和代表性建筑等文物的，应当立即报告当地文物行政主管部门，负责建设、施工的单位或者个人应当立即停止施工并保护现场。所在地的区文物行政主管部门在接到报告后，应当及时派员赶到现场，并于七日内提出处理意见。

在文物行政主管部门提出处理意见前，任何单位和个人不得破坏现场。经文物行政主管部门确认需要保留的不可移动文物，任何单位和个人不得损毁或者改变文物原状。

第三十五条 经文物考古调查、勘探，发掘出重要文物的区域，文物行政主管部门可以会同规划行政管理部门划定临时禁止建设区。

在依法批准的工程建设中有重大考古发现、需要实施原址保护的，市或者区人民政府应当收回该地块的土地使用权，另行置换土地或者退还土地出让金。实施原址保护给建设单位造成损失的，市或者区人民政府应当给予合理补偿。具体补偿范围和标准，由市人民政府制定并向社会公布。

第四十三条 文物行政主管部门、文物执法机构或者其他行政管理部门及其

工作人员有下列行为之一的，由任免机关或者监察机关责令改正；造成严重后果的，由任免机关或者监察机关对负有责任的主管人员和其他直接责任人员给予处分：

（一）违反本规定第五条第三款规定，未定期对文物保护单位进行巡查的；

（二）违反本规定第九条规定，未按照规定用途使用文物保护专项资金或者未在规定期限内将使用情况向社会公布的；

（三）违反本规定第二十五条规定，未在规定期限内划出并公布文物保护单位的建设控制地带的；

（四）违反本规定第二十六条规定，未在规定期限内划出临时保护范围或者临时建设控制地带的；

（五）违反本规定第二十九条第一款规定，规划行政管理部门在编制城乡规划时，涉及不可移动文物或者地下埋藏区未征求文物行政主管部门的意见或者文物行政主管部门未在规定期限内答复的；

（六）违反本规定第三十条第一款规定，未组织编制文物保护单位的保护规划的；

（七）违反本规定第三十条第二款规定，未将已批准的文物保护单位的保护规划、保护范围和建设控制地带以及地下文物埋藏区的保护控制要求纳入城市控制性详细规划的；

（八）违反本规定第三十二条规定，出让或者划拨未进行考古调查、勘探的国有建设用地使用权的；

（九）违反本规定第三十九条规定，不前往现场予以协助的；

（十）其他滥用职权、玩忽职守、徇私舞弊的。

第四十七条 违反本规定第三十二条第二款规定，未经文物考古调查、勘探擅自开工建设的，由文物执法机构责令停止施工，限期办理文物考古调查、勘探手续，逾期不办理手续，造成严重后果的，处以十万元以上五十万元以下罚款。违反本规定第三十二条第三款规定，在建设施工过程中发现文物埋藏但未立即停工、保护现场并报告文物行政主管部门的，由文物执法机构责令改正；拒不改正，造成严重后果的，处以十万元以上五十万元以下罚款。

附录四 专业术语、概念和标准的说明

本报告使用的专业术语、概念和标准，依据《中华人民共和国文物保护法》、《中华人民共和国文物保护法实施条例》、《田野考古工作规程》、《考古调查、勘探、发掘经费预算定额管理办法》等法规和我省基建考古工作实际而制定。

1. 本报告采用的田野考古专业术语：

考古调查指地面踏查和自然断面的考古学观察。考古勘探由普探和重探组成。考古普探指采用每平方米布孔5个的梅花点布孔法而进行的勘探工作，所用工具为探铲（洛阳铲）。考古重探指为了解墓葬及其它遗迹现象并在地面做出形状标记而进行的钻探工作。重探采用探孔法或布探沟的方式。考古试掘（发掘）主要采取布探方的方式，依据土质、土色、包含物的不同，自上而下，从晚到早逐层发掘。探沟指平面呈长方形的发掘单位，探方指平面呈方形的发掘单位，探沟和探方一般皆正南北或正东西方向。工作单位、遗迹、墓葬编号为“4位年/地名代码/单位代码/顺序号”。单位代码中“T”表示探方或探沟，“M”表示墓葬，“H”表示灰坑，“Y”表示窑，“F”表示房屋，“L”表示路等。地形条件不同或范围较大区域的考古勘探、试掘、发掘分工作区进行。工作区常以象限法或据地形地貌特征进行划分，编号为罗马数字I、II、III、IV等。本报告采用坐标系为广州2000平面坐标系。

2. 本报告采用的文物标识名称：

遗物点：地面虽有零星文化遗物分布，但遗物分布面积狭小，且无明显相关文化层堆积或其它相关遗存的地点。

遗址或墓葬（具备以下条件之一）：文化遗物丰富；文化遗物分布面积宽广；有明显文化层堆积或遗迹、墓葬露头。

疑点：没有发现文化遗存但有其它文物线索、值得关注的地点，如有相关文献记载，有与人类活动可能有关的自然遗物分布等。

3. 各类遗存的处理标准（施工建议）：

（1）**遗物点：**合同中已涉及的小型遗址和小型墓葬，属于本项考古工作的组成部分，不另做发掘计划，但在施工中需特别注意。

（2）其它遗存（遗址、墓地、古建筑）实行分级处理。

遗存文物价值分3级：

A 级：特别重要。指可以填补科研缺环、空白，或者和重大历史事件、重要历史人物有关及其它具有特别科研价值的遗存。

B 级：重要。指具有较高科研价值且时代一般早于明代的遗址或墓地、具有较高科研价值且时代一般早于1911年的古建筑。

C 级：一般。指具有一定科研价值且时代一般在明代及其以后的遗址或墓地、时代虽晚于1911年但具有一定科研价值和代表性的建筑。

遗存保存状况分3级：

A 级：保存良好。

B 级：保存一般。

C 级：保存较差。

遗存级别由其文物价值和保存状况组成，分9级：

AA 级：建议改线（改点），对遗存做原址原状保护。无法改线（改点）者，必须全面发掘或古建筑测绘，根据发掘、测绘情况确定施工方案。

AB 级：全面发掘或大范围发掘（发掘面积大于施工涉及面积的一半）和古建筑测绘，根据发掘、测绘情况确定施工方案。

AC 级：局部发掘（发掘面积一般小于施工涉及面积的一半）和古建测绘。

BA 级：大范围发掘（发掘面积大于施工涉及面积的一半）和古建测绘，根据发掘、测绘情况确定施工方案。

BB 级：局部发掘（发掘面积一般小于施工涉及面积的一半）和古建测绘。

BC 级：局部发掘（发掘面积一般小于施工涉及面积的一半）或不发掘。

CA 级：局部发掘（发掘面积一般小于施工涉及面积的一半）或不发掘。

CB 级：局部发掘（发掘面积一般小于施工涉及面积的一半）或不发掘。

CC 级：不发掘。

遗存级别的评定由本院学术评议组负责，必要时征求其他专家的意见。