

田野档案编号：GZKG-2023-330 (DC)

中山大学肿瘤医学科学中心（天河院区）项目  
考古调查工作报告

广州市文物考古研究院

二〇二三年十二月

**项目名称：**中山大学肿瘤医学科学中心（天河院区）项目  
**项目地点：**天河区广河高速以南、华南快速以东、广东食品药品职业学院以西  
**建设单位：**广州市天河区建设工程项目代建局  
**项目领队：**黄浩  
**工作人员：**张希、王森、朱霖等  
**工作时间：**2023年11月17日、19日 12月4日  
**考古工作概况：**

根据《中华人民共和国文物保护法》《广州市文物保护规定》，按照《广州市文物局关于中山大学肿瘤医学科学中心（天河院区）项目考古调查勘探工作的复函》（文物20231332号）的指导意见，受广州市天河区建设工程项目代建局委托，配合项目建设，对项目用地范围进行考古调查工作。

经了解，该项目位于天河区广河高速以南、华南快速以东、广东食品药品职业学院以西，占地面积103382.79平方米。项目整体地势平坦，多为农田、菜地，部分区域存有树木、建筑垃圾及民房，东部有两个池塘。考古试探表明，该地块内地层堆积较为简单：①层，表土层，灰褐色黏土，土质较疏松，含有植物根茎、小石子。该层下为生土，黄褐色夹杂红褐色黏土，土质致密、纯净。

本次考古调查未发现古代文化遗存，地块内未发现不可移动文物。

### **文物保护建议：**

根据以上考古调查和试探结果，在地表未发现具有历史文化价值、需要进一步开展考古勘探的古代文化遗存。本次调查对于今后这一区域的考古工作具有一定的借鉴意义。

本次考古调查工作完成后，建设单位可按规定继续完善项目建设的其他手续。

由于地下堆积、文化遗存的形成和分布存在一定的特殊性。将来在建设施工过程中，如果发现文物，建设、施工单位应当立即停止施工，保护好现场，并及时报请文物部门处理。

### **报告编写：**

**审核：**

**日期：**

# 目 录

一、 项目概况 .....	1
二、 考古调查 .....	4
(一) 工作方法 .....	4
(二) 历史文献及周边考古成果调查 .....	5
(三) 现场调查 .....	9
(四) 考古试探 .....	17
三、 考古调查结果和文物保护意见 .....	29
(一) 考古调查结果 .....	29
(二) 文物保护意见 .....	29
附表一 试探探孔登记表 .....	30
附录一 广州市文物局关于中山大学肿瘤医学科学中心（天河院区） 项目考古调查勘探工作的复函 .....	32
附录二 广州市文物考古研究院考古发掘资质证书 .....	34
附录三 文物保护法规（节选） .....	35
附录四 关于专业术语、概念和标准的说明 .....	39

## 一、项目概况

中山大学肿瘤医学科学中心（天河院区）项目位于天河区广河高速以南、华南快速以东、广东食品药品职业学院以西，占地面积 103382.79 平方米。由广州市天河区建设工程项目代建局负责建设。

地块四至坐标分别为：西南角：N23° 12′ 20.87″，E113° 21′ 59.80″；东南角：N23° 12′ 20.85″，E113° 22′ 07.43″；东北角：N23° 12′ 31.63″，E113° 22′ 13.99″；西北角：N23° 12′ 31.20″，E113° 21′ 59.75″。

根据《中华人民共和国文物保护法》《广州市文物保护规定》，按照《广州市文物局关于中山大学肿瘤医学科学中心（天河院区）项目考古调查勘探工作的复函》（文物 20231332 号）的指导意见，受广州市天河区建设工程项目代建局委托，由我院负责该项目的考古调查工作。

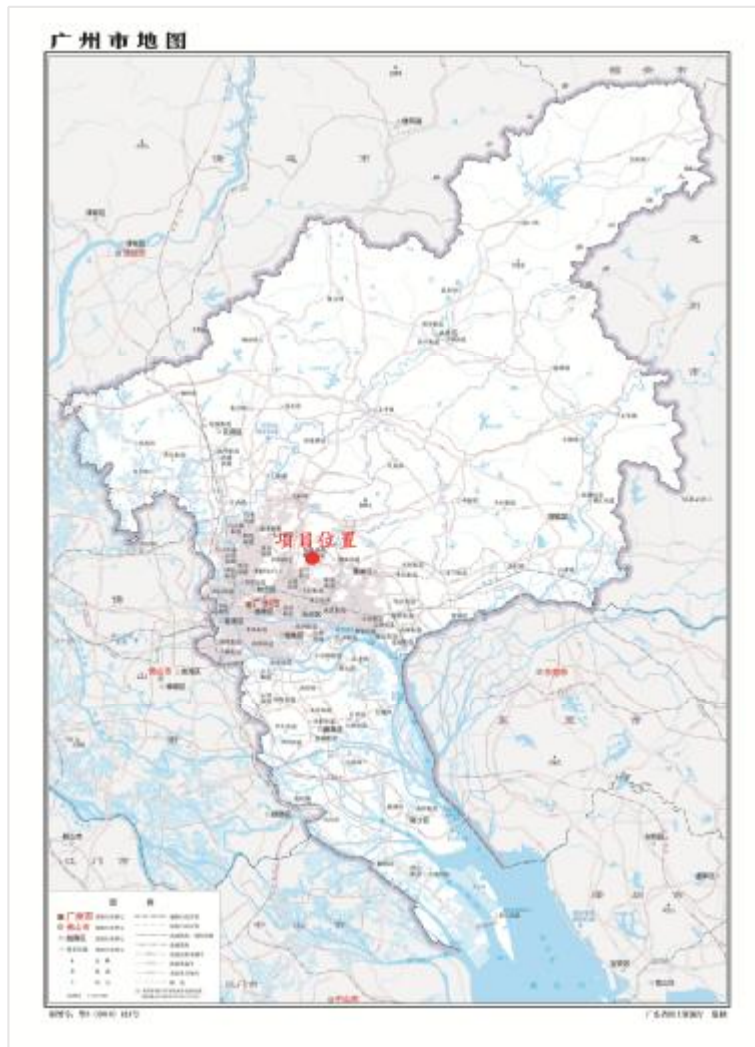


图 1 项目地块在广州市位置（标准地图）



图 2 项目地块在天河区位置（标准地图）



图 3 项目地块周边位置图（腾讯地图）



图 4 项目地块卫星影像图（建设单位提供）



图 5 项目地块红线图（建设单位提供）

## 二、 考古调查

### （一）工作方法

考古调查的任务是发现、确认和研究文化遗存，为文化遗产保护提供依据，包括资料准备、现场踏查和考古试探三个步骤。

1. 基础资料准备：搜集项目地块相关历史文献、考古成果和图像、测绘资料，初步了解该项目地块的历史沿革和文化堆积情况。

（1）选取广州市统一的投影平面坐标系与高程基准的地形图，地形图应准确反映工作区域、周边整体地形地貌、高程差别，以及具体遗迹形状、空间位置关系等，精度一般不低于 1：2000，局部地形实测图精度不低于 1：1000。

（2）掌握项目地块内地下线网、管网分布情况，制定避让方案。

（3）根据项目地块的现场情况和历年考古成果，制定科学、详实的工作计划，明确工作任务、技术路线、人员分工和职责、工作进度、文物保护措施和应急预案等。

2. 现场踏查：基本内容包括踏查对象的位置、范围与面积、堆积状况、年代与文化面貌、环境、保存现状等等。

（1）领队应熟悉项目地块的地形地貌，观察地块内地层断面，现场采集遗物标本，初步了解地块内地层堆积情况，结合资料预判遗址性质。

（2）现场踏查应采用“拉网式”调查法，调查小组由 3-5 人组成，对所有可能埋藏古代文化遗存的区域进行徒步踏查。

（3）测量遗址的地理坐标，并标注在地形图上。

（4）遗址范围与面积依据已暴露文化堆积的位置，并参照地表散见遗物的分布范围确定，必要时适当辅以勘探手段。

3. 考古试探：根据地块地形、地貌，在地块范围内选取至少 10 个地方布点，进行初步勘探，提取土样并记录，以了解该地块内的地层堆积情况，为制定下一步工作计划和方案做好准备。

试探探孔记录应包括各堆积层距离地面的深度、土质土色、较致密度、包含物、堆积状况研判结论、现场留取图象清晰、色彩真实的探孔土样的影像记录。

## （二）历史文献及周边考古成果调查

根据文物普查资料记载，该项目周边的不可移动文物有胡汉民墓、一洞樊公祠、旺岗村三眼古井、王叔麟家族墓、李赖南墓、西奥樊公祠、林诞禹夫妇合葬墓等，现举例介绍如下：



图 6 项目地块周边不可移动文物分布示意图（腾讯地图）

**胡汉民墓** 位于广汕公路广州林业学校狮岭斗文塱山山坡上。始建于民国 25 年（1936）5 月，1985 年 8 月从此山旁迁建。坐东南向西北，墓园依山坡而建，占地 1800 平方米，有牌坊、围墙、铁门、墓冢。牌坊为琉璃瓦，滴水剪边，刻“胡汉民先生墓”。

墓冢为一重护岭水磨石交椅墓，护岭形制和装饰与坟头完全一样。坟头以水磨石砌成半圆筒状，顶部有祥云拱月石刻，图案简单。山手环抱五级平台，前台宽 20 米，深 2 米，后台宽 11 米。山手墙中镶嵌石碑。墓碑高 1.85 米，宽 0.8 米，刻“胡汉民先生墓 一九八五年春重立”，碑前有拜桌。现为广州市文物保护单位。

**一洞樊公祠** 位于龙洞街龙洞村西大街 16 号。始建于清光绪二十年（1894），2004 年重修。坐东朝西，深三进，总面阔 14.4 米，总进深 49.8 米，建筑占地面积 717.1 平方米。三进的屋顶均为硬山顶，人字封火山墙，碌灰筒瓦，博古脊上有松鹤、花卉等灰塑图案。现为天河区文物保护单位。





图 7 胡汉民墓



图 8 一洞樊公祠

**旺岗村三眼古井** 位于凤凰街渔沙坦旺岗村徐氏宗祠门前。建于清同治五年（1866），井口圆形，由花岗岩条石砌成，有 3 个圆形井眼。每个井眼大小尺寸一样，直径均为 0.8 米，故当地村民称之为“三眼井”。井深 1 米处见水，水深 1 米，清澈。该井与建于清同治五年的徐氏宗祠同时建成。

**王叔麟家族墓** 位于凤凰街柯木塱村水龟岗，原位于广州市北郊柯子岭。始建于宋代，明弘治年间（1488—1505）迁葬于此，清光绪三十二年（1906）重修。现为天河区文物保护单位。



图 9 旺岗村三眼古井



图 10 王叔麟家族墓

**李赖南墓** 位于龙洞街龙洞村白虎窿东北坡，始建于宋代，民国 21 年由寺右乡大岗迁建于此，1995 年重修。坐西南朝东北，深 18 米，宽 10 米，占地面积 180 平方米。现为天河区文物保护单位。

**西奥樊公祠** 位于龙洞街龙洞村东大街 71 号。始建年代不详，重修于清咸丰六年（1856）、2002 年。坐西朝东，深两进，总面阔 14.4 米，总进深 24 米，建筑占地面积 345.6 平方米。两进屋顶均为硬山顶，镏耳封火山墙，灰塑脊，碌灰筒瓦，青砖石脚。现为天河区登记保护文物单位。



图 11 李赖南墓



图 12 西奥樊公祠

**林诞禹夫妇合葬墓** 位于凤凰街渔沙坦村牛栏窝。建于清乾隆二十四年（1759），重修于嘉庆四年（1799）。坐北朝南，宽 7 米，深 9 米，占地面积 63 平方米。现为天河区文物保护单位。

**张氏宗祠** 位于凤凰街渔沙坦村张屋村官山大街 11~12 号，始建于民国时期，1953 年重修。坐东北朝西南，三间两进，祠堂两侧有青云巷。总面阔 13 米，总进深 17.7 米，建筑占地面积 230 平方米。现为天河区文物保护单位。



图 13 林诞禹夫妇合葬墓



图 14 张氏宗祠

**和浩徐公祠** 位于凤凰街渔沙坦村旺岗东和里 6 号。建于清同治六年（1867）。坐北朝南，三进，建筑布局为上中下三堂，各五开间，总面阔 39.22 米，总进深 24.5 米，建筑占地面积约 960 平方米。现为天河区文物保护单位。

**李氏宗祠** 位于凤凰街渔沙坦村楼角李屋村东。建于清道光六年（1826），重修于同治十三年（1874）、1998 年。坐东北朝西南，两进的建筑布局。总面阔 9.1 米，总进深 20 米，建筑占地面积 182 平方米。现为天河区登记保护文物单位。



图 15 和浩徐公祠



图 16 李氏宗祠

2020年9月,对广州中学凤凰校区改扩建项目南侧地块进行了考古调查工作,未发现古代文化遗存。

2023年8-9月,对广州中学凤凰校区加扩建工程(二期)项目进行了考古调查工作,未发现古代文化遗存和不可移动文物。

### （三）现场调查

考古调查覆盖整个项目范围，采取“拉网式”调查法，小组由黄浩、张希、王森、朱霖等组成，对所有可能埋藏古代遗存的区域进行徒步踏查，采集地表文化遗物，并尽可能地利用断崖剖面观察文化堆积、掌握更为准确的信息。

经调查，该项目位于广州市天河区广河高速以南、华南快速以东、广东食品药品职业学院以西，占地面积 103382.79 平方米。项目整体地势平坦，多为农田、菜地，部分区域存有树木、建筑垃圾及民房，东部有两个池塘。我院先后在项目东部进行广州中学凤凰校区改扩建用地储备项目南侧地块、广州中学凤凰校区加扩建工程（二期）项目考古调查，均未发现古代文化遗存。

项目所在位置不属于文物埋藏区，地表踏查未发现古代文化遗存及不可移动文物。



图 17 工作人员现场了解项目情况（南-北）



图 18 地表踏查（南-北）



图 19 地块内部现状（航拍）



图 20 地块北部现状（南-北）



图 21 地块北部现状（南-北）



图 22 地块东北部现状（北-南）



图 23 地块东北部现状（南-北）



图 24 地块东部现状（西-东）



图 25 地块东部现状（西-东）





图 26 地块东部现状（西-东）



图 27 地块南部现状（北-南）



图 28 地块西部现状（东-西）



图 29 地块中部现状（东-西）



图 30 地块中南部现状（北-南）



图 31 地块东南部水塘（东北-西南）

#### （四）考古试探

为了进一步掌握项目内的地层堆积情况，根据现场实际情况，我们在地块范围内布设 20 个探孔，分别编号为 TK1-TK20，其具体情况如下：



图 32 地块内试探探孔位置示意图（黄色标记点）



图 33 探孔清表工作照（西-东）



图 34 探孔试探工作照（西-东）



图 35 分析土样工作照（南-北）

**TK1:** 位于地块东北部,探孔中心坐标为:N23° 12' 30.60",E113° 22' 09.22"。

地层堆积情况如下:

①层: 表土层,距地表 0-0.3 米,厚约 0.3 米,灰褐色黏土,土质较疏松,含植物根系。该层下为生土,红褐色夹杂灰褐色黏土,土质致密、纯净。



图 36 TK1 土样 (标杆长 1.0 米,土样由左到右)

**TK2:** 位于地块东北部,探孔中心坐标为:N23° 12' 30.07",E113° 22' 07.89"。

地层堆积情况如下:

①层: 表土层,距地表 0-0.35 米,厚约 0.35 米,灰褐色黏土,土质较疏松,含植物根系、小石子。该层下为生土,红褐色夹杂灰褐色黏土,土质致密、纯净。



图 37 TK2 土样 (标杆长 1.0 米,土样由左到右)

**TK3:** 位于地块北部,探孔中心坐标为:N23° 12' 28.92",E113° 22' 04.90"。  
地层堆积情况如下:

①层: 表土层,距地表 0-0.38 米,厚约 0.0.38 米,灰褐色黏土,土质较疏松,含植物根系、小石子。该层下为生土,红褐色夹杂黄褐色黏土,土质致密、纯净。



图 38 TK3 土样 (标杆长 1.0 米,土样由左到右)

**TK4:** 位于地块西北部,探孔中心坐标为:N23° 12' 30.06",E113° 22' 01.62"。  
地层堆积情况如下:

①层: 表土层,距地表 0-0.6 米,厚约 0.6 米,黄褐色和灰褐色黏土,土质较疏松,含有植物根茎。该层下为生土,红褐色夹杂黄褐色黏土,土质致密、纯净。




图 39 TK4 土样 (标杆长 1.0 米,土样由左到右)

**TK5:** 位于地块西北部,探孔中心坐标为:N23° 12' 29.17",E113° 22' 01.56"。  
地层堆积情况如下:

①层: 表土层,距地表 0-0.7 米,厚约 0.7 米,土色杂乱,为红褐色夹含黄褐色黏土和灰褐色黏土,土质较疏松,含有植物根茎。该层下为生土,红褐色夹杂黄褐色黏土,土质致密、纯净。




图 40 TK5 土样 (标杆长 1.0 米,土样由左到右)

**TK6:** 位于地块西北部,探孔中心坐标为:N23° 12' 28.34",E113° 22' 01.23"。  
地层堆积情况如下:

①层: 表土层,距地表 0-0.72 米,厚约 0.72 米,灰褐色夹含深灰褐色黏土,土质较疏松,含有植物根茎、小石子。该层下为生土,灰褐色黏土,土质致密、纯净。



图 41 TK6 土样 (标杆长 1.0 米,土样由左到右)



**TK7:** 位于地块西部, 探孔中心坐标为:N23° 12' 27.48", E113° 22' 01.72"。  
地层堆积情况如下:

①层: 表土层, 距地表 0-0.2 米, 厚约 0.2 米, 灰褐色黏土, 土质较疏松, 含有植物根茎。该层下为生土, 红褐色夹杂黄褐色黏土, 土质致密、纯净。



图 42 TK7 土样 (标杆长 1.0 米, 土样由左到右)

**TK8:** 位于地块中部, 探孔中心坐标为:N23° 12' 26.93", E113° 22' 02.85"。  
地层堆积情况如下:

①层: 表土层, 距地表 0-0.3 米, 厚约 0.3 米, 灰褐色黏土, 土质较疏松, 含有植物根茎。该层下为生土, 红褐色夹杂黄褐色黏土, 土质致密、纯净。



图 43 TK8 土样 (标杆长 1.0 米, 土样由左到右)

**TK9:** 位于地块中部,探孔中心坐标为:N23° 12' 27.57",E113° 22' 05.05"。  
地层堆积情况如下:

①层: 表土层,距地表 0-0.3 米,厚约 0.3 米,灰褐色黏土,土质较疏松,含有植物根茎、小石子。该层下为生土,黄褐色夹杂红褐色黏土,土质致密、纯净。



图 44 TK9 土样 (标杆长 1.0 米,土样由左到右)

**TK10:** 位于地块中部,探孔中心坐标为:N23° 12' 26.56",E113° 22' 04.71"。  
地层堆积情况如下:

①层: 表土层,距地表 0-0.15 米,厚约 0.15 米,灰褐色黏土,土质较疏松,含有植物根茎、小石子。该层下为生土,黄褐色夹杂红褐色黏土,土质致密、纯净。



图 45 TK10 土样 (标杆长 1.0 米,土样由左到右)

**TK11:**位于地块中部,探孔中心坐标为:N23° 12' 27.21",E113° 22' 06.73"。  
地层堆积情况如下:

①层:表土层,距地表0-0.2米,厚约0.2米,灰褐色黏土,土质较疏松,含有植物根茎、小石子。该层下为生土,灰褐色夹杂红褐色黏土,土质致密、纯净。



图 46 TK11 土样 (标杆长 1.0 米,土样由左到右)

**TK12:**位于地块中部,探孔中心坐标为:N23° 12' 26.15",E113° 22' 06.79"。  
地层堆积情况如下:

①层:表土层,距地表0-0.2米,厚约0.2米,灰褐色黏土,土质较疏松,含有植物根茎、小石子。该层下为生土,黄褐色夹杂红褐色黏土,土质致密、纯净。



图 47 TK12 土样 (标杆长 1.0 米,土样由左到右)

**TK13:** 位于地块西部, 探孔中心坐标为: N23° 12' 25.91", E113° 22' 01.10"。  
地层堆积情况如下:

①层: 表土层, 距地表 0-0.8 米, 厚约 0.8 米, 灰褐色夹含黑褐色黏土, 土质较疏松, 含有植物根茎。该层下为生土, 黄褐色夹杂红褐色黏土, 土质致密、纯净。



图 48 TK13 土样 (标杆长 1.0 米, 土样由左到右)

**TK14:** 位于地块中部, 探孔中心坐标为: N23° 12' 25.83", E113° 22' 03.12"。  
地层堆积情况如下:

①层: 表土层, 距地表 0-0.4 米, 厚约 0.4 米, 灰褐色夹含黑褐色黏土, 土质较疏松, 含有植物根茎。该层下为生土, 黄褐色夹杂红褐色黏土, 土质致密、纯净。



图 49 TK14 土样 (标杆长 1.0 米, 土样由左到右)

**TK15:** 位于地块中部,探孔中心坐标为:N23° 12' 25.76",E113° 22' 05.01"。  
地层堆积情况如下:

①层: 表土层,距地表 0-0.65 米,厚约 0.65 米,灰褐色黏土,土质较疏松,含有植物根茎、小石子。该层下为生土,黄褐色黏土,土质致密、纯净。



图 50 TK15 土样 (标杆长 1.0 米,土样由左到右)

**TK16:** 位于地块西部,探孔中心坐标为:N23° 12' 24.63",E113° 22' 01.20"。  
地层堆积情况如下:

①层: 表土层,距地表 0-0.15 米,厚约 0.15 米,灰褐色黏土,土质较疏松,含有植物根茎。该层下为生土,黄褐色夹杂红褐色黏土,土质致密、纯净。



图 51 TK16 土样 (标杆长 1.0 米,土样由左到右)

**TK17:** 位于地块中部,探孔中心坐标为:N23° 12' 24.59",E113° 22' 03.95"。  
地层堆积情况如下:

①层: 表土层,距地表 0-0.2 米,厚约 0.2 米,灰褐色黏土,土质较疏松,含有植物根茎。该层下为生土,黄褐色夹杂红褐色黏土,土质致密、纯净。



图 52 TK17 土样 (标杆长 1.0 米,土样由左到右)

**TK18:** 位于地块南部,探孔中心坐标为:N23° 12' 23.69",E113° 22' 01.85"。  
地层堆积情况如下:

①层: 表土层,距地表 0-0.5 米,厚约 0.5 米,灰褐色夹含黑褐色黏土,土质较疏松,含有植物根茎、小石子。该层下为生土,黄褐色夹杂红褐色黏土,土质致密、纯净。



图 53 TK18 土样 (标杆长 1.0 米,土样由左到右)

**TK19:** 位于地块西南部, 探孔中心坐标为:N23° 12' 22.41", E113° 22' 00.95"。地层堆积情况如下:

①层: 表土层, 距地表 0-0.25 米, 厚约 0.25 米, 灰褐色黏土, 土质较疏松, 含有植物根茎、小石子。该层下为生土, 黄褐色夹杂红褐色黏土, 土质致密、纯净。



图 54 TK19 土样 (标杆长 1.0 米, 土样由左到右)

**TK20:** 位于地块南部, 探孔中心坐标为:N23° 12' 22.94", E113° 22' 03.66"。地层堆积情况如下:

①层: 表土层, 距地表 0-0.32 米, 厚约 0.32 米, 灰褐色黏土, 土质较疏松, 含有植物根茎、小石子。该层下为生土, 黄褐色夹杂红褐色黏土, 土质致密、纯净。



图 55 TK20 土样 (标杆长 1.0 米, 土样由左到右)

### 三、 考古调查结果和文物保护意见

#### （一）考古调查结果

根据《中华人民共和国文物保护法》《广州市文物保护规定》，按照《广州市文物局关于中山大学肿瘤医学科学中心（天河院区）项目考古调查勘探工作的复函》（文物 20231332 号）的指导意见，受广州市天河区建设工程项目代建局委托，配合项目建设，对项目用地范围进行考古调查工作。

经了解，该项目位于广州市天河区龙洞街道，广河高速以南、华南快速以东、广东食品药品职业学院和渔北路以西、龙洞北路以北，占地面积约 103382.79 平方米。项目整体地势平坦，多为农田、菜地，部分区域存有树木、建筑垃圾及民房，东部有两个池塘。考古试探表明，该地块内地层堆积较为简单：①层，表土层，灰褐色黏土，土质较疏松，含有植物根茎、小石子。该层下为生土，黄褐色夹杂红褐色黏土，土质致密、纯净。

本次考古调查未发现古代文化遗存，地块内未发现不可移动文物

#### （二）文物保护意见

根据以上考古调查和试探结果，在地表未发现具有历史文化价值、需要进一步开展考古勘探的古代文化遗存。本次调查对于今后这一区域的考古工作具有一定的借鉴意义。

本次考古调查工作完成后，建设单位可按规定继续完善项目建设的其他手续。

由于地下堆积、文化遗存的形成和分布存在一定的特殊性。将来在建设施工过程中，如果发现文物，建设、施工单位应当立即停止施工，保护好现场，并及时报请文物部门处理。



附表一 试探探孔登记表

序号	卡探夹孔编号		层位	距离地表深度(米)	堆积和包含物	堆积性质初判	堆积年代初判	备注
	N	E						
TK1	23° 12' 30.60"	113° 22' 09.22"	①	0-0.3	灰褐色黏土, 土质较疏松, 含植物根系	表土层	现代	该层下为生土, 勘探深至1.0米, 红褐色夹杂灰褐色黏土, 土质致密、纯净
TK2	23° 12' 30.07"	113° 22' 07.89"	①	0-0.35	灰褐色黏土, 土质较疏松, 含植物根系、小石子	表土层	现代	该层下为生土, 勘探深至1.0米, 红褐色夹杂灰褐色黏土, 土质致密、纯净
TK3	23° 12' 28.92"	113° 22' 04.90"	①	0-0.38	灰褐色黏土, 土质较疏松, 含植物根系、小石子	表土层	现代	该层下为生土, 勘探深至1.0米, 红褐色夹杂黄褐色黏土, 土质致密、纯净
TK4	23° 12' 30.06"	113° 22' 01.62"	①	0-0.6	黄褐色和灰褐色黏土, 土质较疏松, 含有植物根茎	表土层	现代	该层下为生土, 勘探深至1.0米, 红褐色夹杂黄褐色黏土, 土质致密、纯净
TK5	23° 12' 29.17"	113° 22' 01.56"	①	0-0.7	红褐色夹含黄褐色黏土和灰褐色黏土, 土质较疏松, 含有植物根茎	表土层	现代	该层下为生土, 勘探深至1.0米, 红褐色夹杂黄褐色黏土, 土质致密、纯净
TK6	23° 12' 28.34"	113° 22' 01.23"	①	0-0.72	灰褐色夹含深灰褐色黏土, 土质较疏松, 含有植物根茎、小石子	表土层	现代	该层下为生土, 勘探深至1.0米, 灰褐色黏土, 土质致密、纯净
TK7	23° 12' 27.48"	113° 22' 01.72"	①	0-0.2	灰褐色黏土, 土质较疏松, 含有植物根茎	表土层	现代	该层下为生土, 勘探深至1.0米, 红褐色夹杂黄褐色黏土, 土质致密、纯净
TK8	23° 12' 26.93"	113° 22' 02.85"	①	0-0.3	灰褐色黏土, 土质较疏松, 含有植物根茎	表土层	现代	该层下为生土, 勘探深至1.0米, 红褐色夹杂黄褐色黏土, 土质致密、纯净
TK9	23° 12' 27.57"	113° 22' 05.05"	①	0-0.3	灰褐色黏土, 土质较疏松, 含有植物根茎、小石子	表土层	现代	该层下为生土, 勘探深至1.0米, 黄褐色夹杂红褐色黏土, 土质致密、纯净
TK10	23° 12' 26.56"	113° 22' 04.71"	①	0-0.15	灰褐色黏土, 土质较疏松, 含有植物根茎、小石子	表土层	现代	该层下为生土, 勘探深至1.0米, 黄褐色夹杂红褐色黏土, 土质致密、纯净

序号	卡探夹孔编号		层位	距离地表深度(米)	堆积和包含物	堆积性质 初判	堆积年代 初判	备注
	N	E						
TK11	23° 12' 27.21"	113° 22' 06.73"	①	0-0.2	灰褐色黏土，土质较疏松，含有植物根茎、小石子	表土层	现代	该层下为生土，勘探深至1.0米，灰褐色夹杂红褐色黏土，土质致密、纯净
TK12	23° 12' 26.15"	113° 22' 06.79"	①	0-0.2	灰褐色黏土，土质较疏松，含有植物根茎、小石子	表土层	现代	该层下为生土，勘探深至1.0米，黄褐色夹杂红褐色黏土，土质致密、纯净
TK13	23° 12' 25.91"	113° 22' 01.10"	①	0-0.8	灰褐色夹含黑褐色黏土，土质较疏松，含有植物根茎	表土层	现代	该层下为生土，勘探深至1.0米，黄褐色夹杂红褐色黏土，土质致密、纯净
TK14	23° 12' 25.83"	113° 22' 03.12"	①	0-0.4	灰褐色夹含黑褐色黏土，土质较疏松，含有植物根茎	表土层	现代	该层下为生土，勘探深至1.0米，黄褐色夹杂红褐色黏土，土质致密、纯净
TK15	23° 12' 25.76"	113° 22' 05.01"	①	0-0.65	灰褐色黏土，土质较疏松，含有植物根茎、小石子	表土层	现代	该层下为生土，勘探深至1.0米，黄褐色黏土，土质致密、纯净
TK16	23° 12' 24.63"	113° 22' 01.20"	①	0-0.15	灰褐色黏土，土质较疏松，含有植物根茎	表土层	现代	该层下为生土，勘探深至1.0米，黄褐色夹杂红褐色黏土，土质致密、纯净
TK17	23° 12' 24.59"	113° 22' 03.95"	①	0-0.2	灰褐色黏土，土质较疏松，含有植物根茎	表土层	现代	该层下为生土，勘探深至1.0米，黄褐色夹杂红褐色黏土，土质致密、纯净
TK18	23° 12' 23.69"	113° 22' 01.85"	①	0-0.5	灰褐色夹含黑褐色黏土，土质较疏松，含有植物根茎、小石子	表土层	现代	该层下为生土，勘探深至1.0米，黄褐色夹杂红褐色黏土，土质致密、纯净
TK19	23° 12' 22.41"	113° 22' 00.95"	①	0-0.25	灰褐色黏土，土质较疏松，含有植物根茎、小石子	表土层	现代	该层下为生土，勘探深至1.0米，黄褐色夹杂红褐色黏土，土质致密、纯净
TK20	23° 12' 22.94"	113° 22' 03.66"	①	0-0.32	灰褐色黏土，土质较疏松，含有植物根茎、小石子	表土层	现代	该层下为生土，勘探深至1.0米，黄褐色夹杂红褐色黏土，土质致密、纯净

# 广州市文物局

---

文物 20231332 号

## 广州市文物局关于中山大学肿瘤医学科学中心 (天河院区)项目考古调查勘探工作的复函

广州市天河区建设工程项目代建局:

报来《关于申请开展中山大学肿瘤医学科学中心(天河院区)考古调查勘探工作的函》(穗天代建函(2023)586号)收悉。经研究,现将我局意见函复如下:

一、所报中山大学肿瘤医学科学中心(天河院区)项目占地面积超过1万平方米,根据《中华人民共和国文物保护法》第二十九条、《广州市文物保护规定》第三十二条和第三十三条的有关规定,在建设前应当进行文物考古调查、勘探。

二、请及时与具有考古发掘团体资质的单位联系,提供相关资料和必要的考古工作条件,尽快协助进行工程地块的文物考古调查、勘探工作。如在文物考古调查、勘探中发现古文化遗址和古墓葬,还须进行考古发掘。根据《广州市国有建设用地供应前考古调查勘探程序规定》,该项考古工作可委托广州市文物考古研究院开展。

---

三、在文物考古调查、勘探中，如发现尚未核定公布为文物保护单位古建筑、近现代重要史迹、石刻等不可移动文物，须在文物部门指导下制定保护措施，并将保护措施列入可行性研究报告或设计任务书，报当地文物行政部门批准后实施。

四、在文物考古调查、勘探中如发现具有特别重大价值的不可移动文物，必须实施原址保护的，应由具备文物保护工程勘察设计资质的单位制定勘察设计方案，经文物行政部门批准后实施。  
此复。

附件：广东省内文物考古发掘单位及联系方式



2023年11月3日

(联系人：王慧琴，联系电话：38925449)

## 附录二



### 附录三 文物保护法规（节选）

#### 《中华人民共和国文物保护法》

（2017年11月4日第十二届全国人民代表大会常务委员会第三十次会议通过）

#### 第三章 考古发掘

**第二十九条** 进行大型基本建设工程，建设单位应当事先报请省、自治区、直辖市人民政府文物行政部门组织从事考古发掘的单位在工程范围内有可能埋藏文物的地方进行考古调查、勘探。

**第三十条** 需要配合建设工程进行的考古发掘工作，应当由省、自治区、直辖市文物行政部门在勘探工作的基础上提出发掘计划，报国务院文物行政部门批准。

**第三十一条** 凡因进行基本建设和生产建设需要的考古调查、勘探、发掘，所需费用由建设单位列入建设工程预算。

#### 《广州市文物保护规定》

（2012年10月30日广州市第十四届人民代表大会常务委员会第八次会议通过2013年1月21日广东省第十一届人民代表大会常务委员会第三十九次会议批准。

根据2015年5月20日广州市第十四届人民代表大会常务委员会第三十九次会议通过并经2015年12月3日广东省第十二届人民代表大会常务委员会第二十一次会议批准的《广州市人民代表大会常务委员会关于因行政区划调整修改〈广州市建筑条例〉等六十六件地方性法规的决定》第一次修正。

根据2019年11月20日广州市第十五届人民代表大会常务委员会第二十九次会议通过并经2020年7月29日广东省第十三届人民代表大会常务委员会第二十二次会议批准的《广州市人民代表大会常务委员会关于修改〈广州经济技术开发区条例〉第三十二件地方性法规的决定》第二次修正。）

**第三十二条** 在地下文物埋藏区进行工程建设或者在地下文物埋藏区以外进行大型工程建设前，应当按照下列规定进行考古调查、勘探、发掘：

（一）属于出让国有建设用地使用权的，在出让该地块前，应当进行考古调查、勘探，所需经费按财政分级的原则，分别在市文物保护专项资金中安排或者由区财政承担；

（二）属于划拨国有建设用地使用权的，应当在工程项目建议书或者可行性研究阶段进行考古调查、勘探，所需经费由市财政承担；

（三）本规定生效之前已经取得土地使用权，但尚未进行考古调查、勘探的，建设单位应当依法申请考古调查、勘探，所需经费由市财政承担。

未按照前款第（一）项或者第（二）项规定进行考古调查、勘探的，不得出让或者划拨土地。未按照前款第（三）项规定进行考古调查、勘探的，建设单位不得开工建设。

在广州市第一批地下文物埋藏区内加建电梯或埋深不超过 1.5 米且与民生密切相关的小型管网工程，可先不开展考古调查、勘探、发掘。在施工过程中，如发现文物埋藏，建设、施工单位应立即停止施工，保护现场，报告当地文物行政主管部门。在省级及以上文物保护单位保护范围内的项目除外。

考古调查、勘探和发掘发现文物，需要实施原址保护的，考古调查、勘探费用由市人民政府承担。

国有建设用地出让、划拨前进行考古调查、勘探的工作程序由市人民政府制定。

**第三十三条** 本规定第三十二条规定的大型建设工程包括下列工程：

（一）在越秀区、海珠区、荔湾区、天河区、白云区辖区内进行的建设工程项目，占地面积一万平方米以上；

（二）在花都区、番禺区、南沙区、黄埔区、从化区、增城区辖区内进行的建设工程项目，占地面积三万平方米以上；

（三）在本市行政区域内新建或者扩建道路、桥梁、高速路、地铁、管网等重大线形工程。

突发性的抢险工程，负责建设、施工的单位或者个人应当尽可能避开地下文物埋藏区。因特殊情况不能避开的，应当在施工前告知市文物行政主管部门。发现文物的，应当配合文物行政主管部门进行抢救性保护。

**第三十四条** 在房屋拆迁、旧城改造、工程建设和生产等过程中，任何单位或者个人发现古文化遗址、古墓葬、古建筑、石刻、壁画以及近现代重要史迹和代表性建筑等文物的，应当立即报告当地文物行政主管部门，负责建设、施工的单位或者个人应当立即停止施工并保护现场。所在地的区文物行政主管部门在接到报告后，应当及时派员赶到现场，并于七日内提出处理意见。

在文物行政主管部门提出处理意见前，任何单位和个人不得破坏现场。经文物行政主管部门确认需要保留的不可移动文物，任何单位和个人不得损毁或者改变文物原状。

**第三十五条** 经文物考古调查、勘探，发掘出重要文物的区域，文物行政主管部门可以会同规划行政管理部门划定临时禁止建设区。

在依法批准的工程建设中有重大考古发现、需要实施原址保护的，市或者区人民政府应当收回该地块的土地使用权，另行置换土地或者退还土地出让金。实施原址保护给建设单位造成损失的，市或者区人民政府应当给予合理补偿。具体补偿范围和标准，由市人民政府制定并向社会公布。

**第四十三条** 文物行政主管部门、文物执法机构或者其他行政管理部门及其工作人员有下列行为之一的，由任免机关或者监察机关责令改正；造成严重后果的，由任免机关或者监察机关对负有责任的主管人员和其他直接责任人员给予处分：

- （一）违反本规定第五条第三款规定，未定期对文物保护单位进行巡查的；
- （二）违反本规定第九条规定，未按照规定用途使用文物保护专项资金或者未在规定期限内将使用情况向社会公布的；
- （三）违反本规定第二十五条规定，未在规定期限内划出并公布文物保护单位的建设控制地带的；



(四) 违反本规定第二十六条规定，未在规定期限内划出临时保护范围或者临时建设控制地带的；

(五) 违反本规定第二十九条第一款规定，规划行政管理部门在编制城乡规划时，涉及不可移动文物或者地下埋藏区未征求文物行政主管部门的意见或者文物行政主管部门未在规定期限内答复的；

(六) 违反本规定第三十条第一款规定，未组织编制文物保护单位的保护规划的；

(七) 违反本规定第三十条第二款规定，未将已批准的文物保护单位的保护规划、保护范围和建设控制地带以及地下文物埋藏区的保护控制要求纳入城市控制性详细规划的；

(八) 违反本规定第三十二条规定，出让或者划拨未进行考古调查、勘探的国有建设用地使用权的；

(九) 违反本规定第三十九条规定，不前往现场予以协助的；

(十) 其他滥用职权、玩忽职守、徇私舞弊的。

**第四十七条** 违反本规定第三十二条第二款规定，未经文物考古调查、勘探擅自开工建设的，由文物执法机构责令停止施工限期办理文物考古调查、勘探手续，逾期不办理手续，造成严重后果的，处以十万元以上五十万元以下罚款。

违反本规定第三十二条第三款规定，在建设施工过程中发现文物埋藏但未立即停工、保护现场并报告文物行政主管部门的，由文物执法机构责令改正；拒不改正，造成严重后果的，处以十万元以上五十万元以下罚款。

## 附录四 关于专业术语、概念和标准的说明

专业术语、概念和标准，依据《中华人民共和国文物保护法》、《中华人民共和国文物保护法实施条例》、《田野考古工作规程》、《考古调查、勘探、发掘经费预算定额管理办法》等法规和我省基建考古工作实际而制定。

### 1. 田野考古专业术语：

考古调查指地面踏查和自然断面的考古学观察。考古勘探由普探和重探组成。考古普探指采用每平方米布孔5个的梅花点布孔法而进行的勘探工作，所用工具为探铲（洛阳铲）。考古重探指为了解墓葬及其它遗迹现象并在地面做出形状标记而进行的钻探工作。重探采用探孔法或布探沟的方式。考古试掘（发掘）主要采取布探方的方式，依据土质、土色、包含物的不同，自上而下，从晚到早逐层发掘。探沟指平面呈长方形的发掘单位，探方指平面呈方形的发掘单位，探沟和探方一般皆正南北或正东西方向。工作单位、遗迹、墓葬编号为“4位年/地名代码/单位代码/顺序号”。单位代码中“T”表示探方或探沟，“M”表示墓葬，“H”表示灰坑，“Y”表示窑，“F”表示房屋，“L”表示路等。地形条件不同或范围较大区域的考古勘探、试掘、发掘分工作区进行。工作区常以象限法或据地形地貌特征进行划分，编号为罗马数字I、II、III、IV等。

### 2. 文物标识名称：

**遗物点：**地面虽有零星文化遗物分布，但遗物分布面积狭小，且无明显相关文化层堆积或其它相关遗存的地点。

**遗址或墓葬（具备以下条件之一）：**文化遗物丰富；文化遗物分布面积宽广；有明显文化层堆积或遗迹、墓葬露头。

**疑点：**没有发现文化遗存但有其它文物线索、值得关注的地点，如有相关文献记载，有与人类活动可能有关的自然遗物分布等。

### 3. 各类遗存的处理标准（施工建议）：

（1）**遗物点：**合同中已涉及的小型遗址和小型墓葬，属于本项考古工作的组成部分，不另做发掘计划，但在施工中需特别注意。

（2）**其它遗存（遗址、墓地、古建筑）实行分级处理。**

#### 遗存文物价值分3级：

**A 级：**特别重要。指可以填补科研缺环、空白，或者和重大历史事件、重要

历史人物有关及其它具有特别科研价值的遗存。

**B 级：**重要。指具有较高科研价值且时代一般早于明代的遗址或墓地、具有较高科研价值且时代一般早于1911年的古建筑。

**C 级：**一般。指具有一定科研价值且时代一般在明代及其以后的遗址或墓地、时代虽晚于1911年但具有一定科研价值和代表性的建筑。

**遗存保存状况分3级：**

**A 级：**保存良好。

**B 级：**保存一般。

**C 级：**保存较差。

**遗存级别由其文物价值和保存状况组成，分9级：**

**AA 级：**建议改线（改点），对遗存做原址原状保护。无法改线（改点）者，必须全面发掘或古建筑测绘，根据发掘、测绘情况确定施工方案。

**AB 级：**全面发掘或大范围发掘（发掘面积大于施工涉及面积的一半）和古建筑测绘，根据发掘、测绘情况确定施工方案。

**AC 级：**局部发掘（发掘面积一般小于施工涉及面积的一半）和古建测绘。

**BA 级：**大范围发掘（发掘面积大于施工涉及面积的一半）和古建测绘，根据发掘、测绘情况确定施工方案。

**BB 级：**局部发掘（发掘面积一般小于施工涉及面积的一半）和古建测绘。

**BC 级：**局部发掘（发掘面积一般小于施工涉及面积的一半）或不发掘。

**CA 级：**局部发掘（发掘面积一般小于施工涉及面积的一半）或不发掘。

**CB 级：**局部发掘（发掘面积一般小于施工涉及面积的一半）或不发掘。

**CC 级：**不发掘。

遗存级别的评定由本院学术评议组负责，必要时征求其他专家的意见。